




**PLAN URBANISTIC ZONAL
MUNICIPIUL CARACAL
STR. ANTONIUS CARACALLA,
NR. 77, JUD. OLT**


LEGENDĂ

-  LIMITĂ ZONA STUDIATA
-  LIMITA ZONA CARE A GENERAT PUZ
-  TEREN PROPRIETATE PRIVATĂ
CIUGULEA ADRIAN, CIUGULEA RODICA

L11b - Subzona locuinte individuale cu maxim P+2 niveluri în ansambluri preponderent rezidențiale în zona protejată ZC4 - Zona centrală adiacentă "Targul dinlauntrii" - Zona istorică protejată "Targul dinlauntrii", perimetrata centrului istoric, de locuire unifamilială pe loturi (SIR 6)

ZC5 - Zona centrală perimetrată - zona istorică protejată de remanenta a marurilor urbanistice ale dezvoltării clasei burghezei agricole



SPECIFICATIE	NUME	SEMNATURA	SCARA
SEF PROIECT	C.ARH.URB ANGELA BUSCA		1: 200
PROIECTAT	C.ARH.URB ANGELA BUSCA		DATA
DESEMAT	C.ARH.URB ANGELA BUSCA		2018
BENEFICIAR :			
CIUGULEA ADRIAN, CIUGULEA RODICA STR. 1 DECEMBRIE 1918, NR. 81, BL. C9, SC. A, AP. 12 MUN. CARACAL, JUD OLT			PR. NR. 1594
TITLUL PROIECTULUI :			
P.U.Z- CONSTRUIRE LOCUINTA PARTER, GARAJ AUTO SI IMPREJMUIRE BLD. ANTONIUS CARACALLA, NR.77, MUN. CARACAL, JUD OLT			
TITLUL PLANSEI :			
SITUAȚIA EXISTENTĂ - PLAN DE SITUAȚIE			
			PL. NR. U1