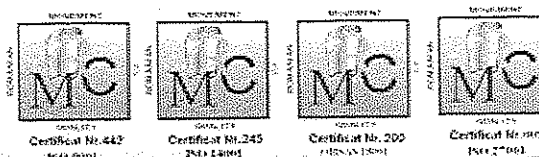




ROMANIA
JUDEȚUL OLT
CONSILIUL LOCAL AL MUNICIPIULUI
CARACAL

Piața Victoriei, Nr.10, 235200, Caracal
Tel.: (0249) 511386/ 511384,
Fax: (0249) 517516 / 517518
e-mail: office@primariacaracal.ro
www.primariacaracal.ro



HOTĂRÂREA NR.92/30.05.2013

REFERITOR LA Completarea Anexei la HCL nr. 85/2007 privind aprobarea inventarului bunurilor ce aparțin domeniului privat al municipiului Caracal, jud. Olt, cu următoarele suprafețe de teren: - 285,00 mp situați la Sud de PT Preuzinal – str. Dragoș Vodă; 445, 00 mp situați în zona str. C-tin Dobrogeanu Gherea și 121667 mp situați în str. Carpați.

EXPUNERE DE MOTIVE:

În vederea întregirii patrimoniului privat al UAT municipiul Caracal, este necesară completarea Anexei la HCL nr. 85/2007 privind aprobarea inventarului bunurilor ce aparțin domeniului privat al municipiului Caracal, jud. Olt, cu suprafețele de teren identificate în urma inventarierii și care nu sunt cuprinse în Anexă.

AVÂND ÎN VEDERE:

- Raportul de specialitate nr.8361/23.05.2013 al Compartimentului Registru Agricol, Fond Funciar, Cadastru din cadrul Primăriei municipiului Caracal;

- Art. 36 (2) lit. „c”, art. 63 alin.5 lit.”d” și art. 119 din Legea nr. 215 / 2001, privind administrația publică locală, republicată, completată și modificată;

- Avizul comisiei pentru activități de amenajarea teritoriului, urbanism, agricultură, protecția mediului și turism;

- Avizul Comisiei pentru activități juridice, disciplină în muncă și protecție socială, cereri, sesizări.

În temeiul art. 45 (1) din Legea nr. 215/2001, privind administrația publică locală, republicată, completată și modificată;

CONSILIUL LOCAL AL MUNICIPIULUI CARACAL

HOTĂRĂȘTE:

ART. 1 Se aprobă completarea Anexei la HCL nr. 85/2007 privind aprobarea inventarului bunurilor ce aparțin domeniului privat al municipiului Caracal, jud. Olt, după cum urmează:

a) teren în suprafață de 285,00 mp având următoarele vecinătăți:

- N – Punct termic; S - Punct termic preuzinal; E – Buță Constantin; V – domeniul public al municipiului Caracal;


b) teren în suprafață de 445 mp având următoarele vecinătăți:

- N – Moraru Tudor; S – Frăsineanu Cornel; E – Cimpoeru Laurenția; V – domeniul privat al municipiului Caracal;

c) teren în suprafață de 121667 mp având următoarele vecinătăți:

- N –E - De; S – teren UM și teren Cimitir nr.1; V – Dioșteanu Dan.

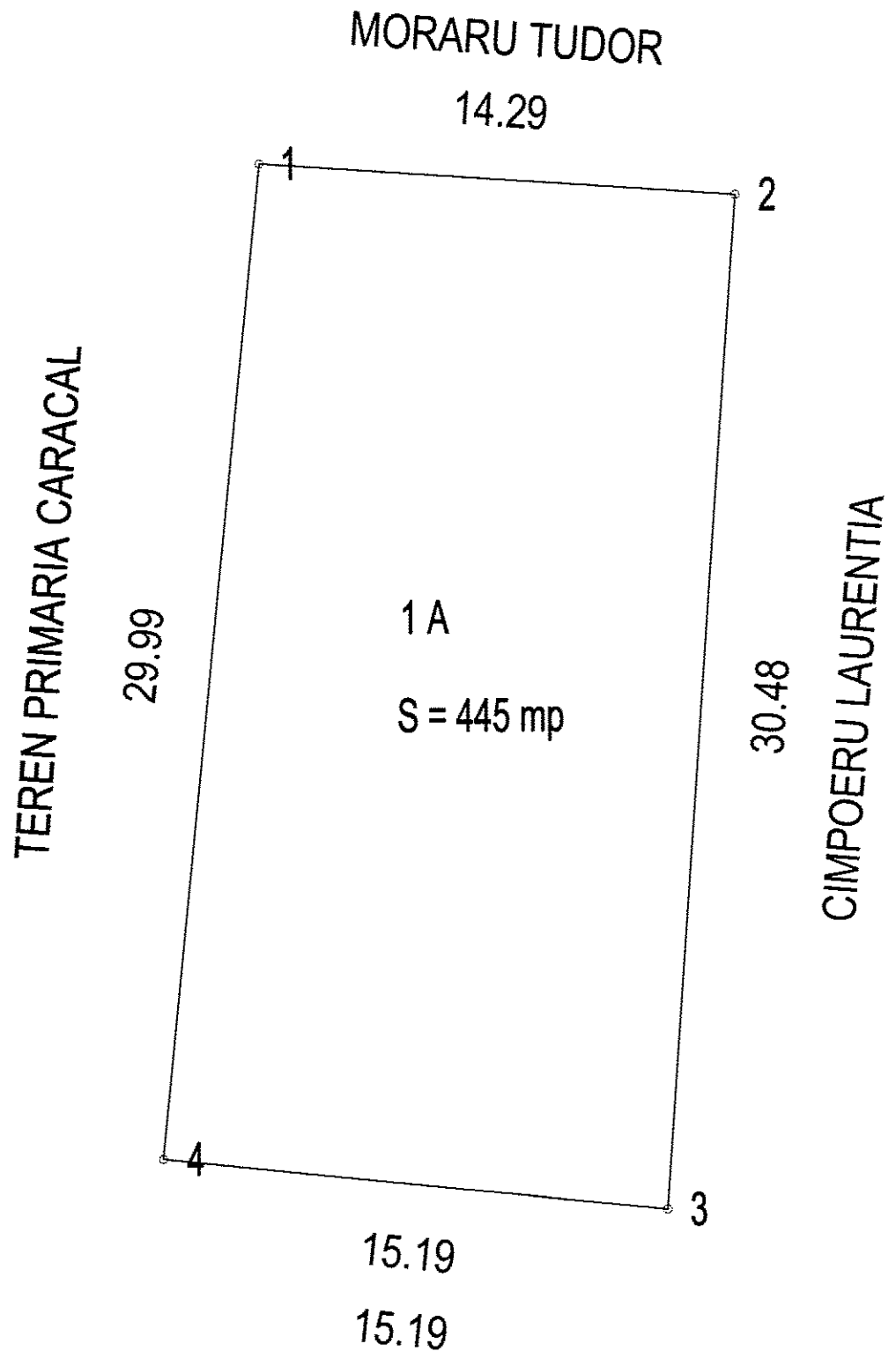
ART. 2 Prezenta hotărâre va fi comunicată Instituției Prefectului - Județul Olt, Primarului municipiului Caracal și Compartimentului Registru agricol, Fond Funciar, Cadastru din cadrul Primăriei municipiului Caracal.



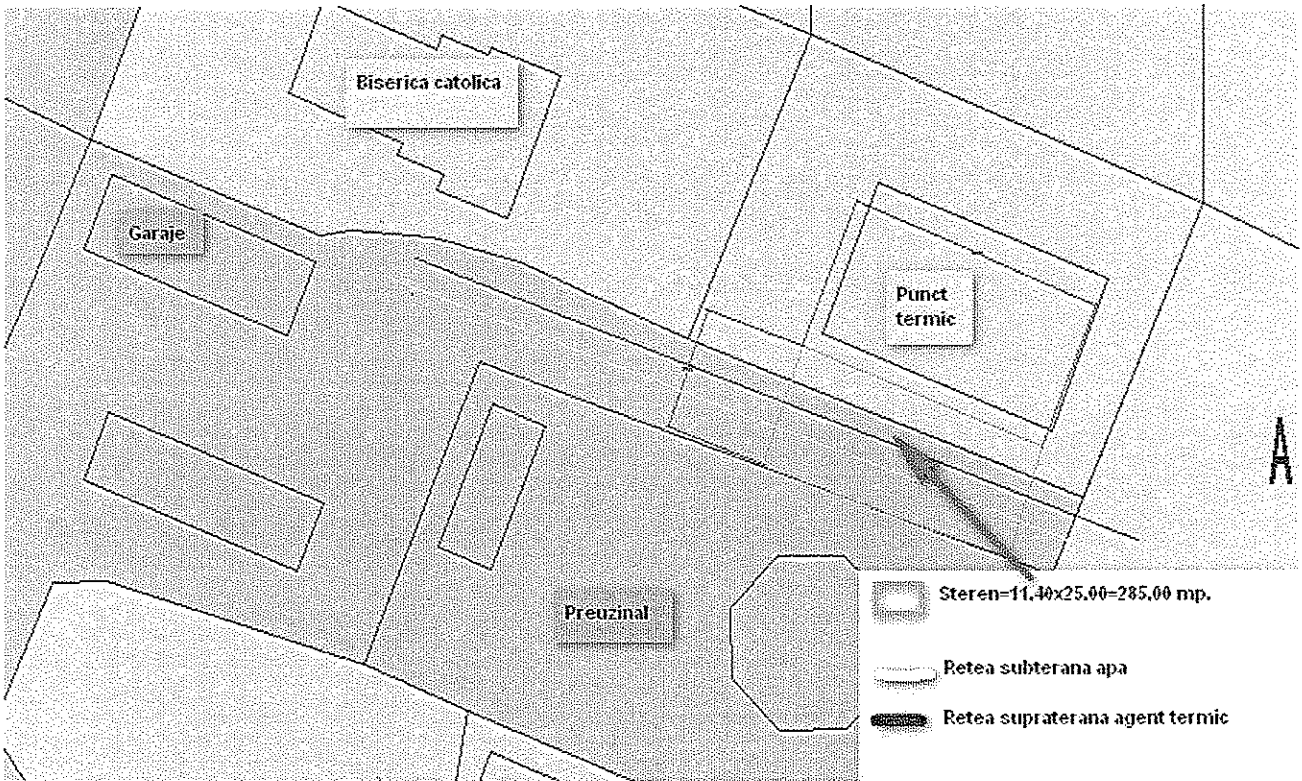
CONTRASEMNEAZĂ
PENTRU LEGALITATE
SECRETARUL MUNICIPIULUI,
VIOREL EMIL RĂDESCU

ANEXĂ
LA HCL NR 92/30.05.2013

PLAN DE AMPLASAMENT
ZONA DOBROGEANU GHEREA
SC 1:500



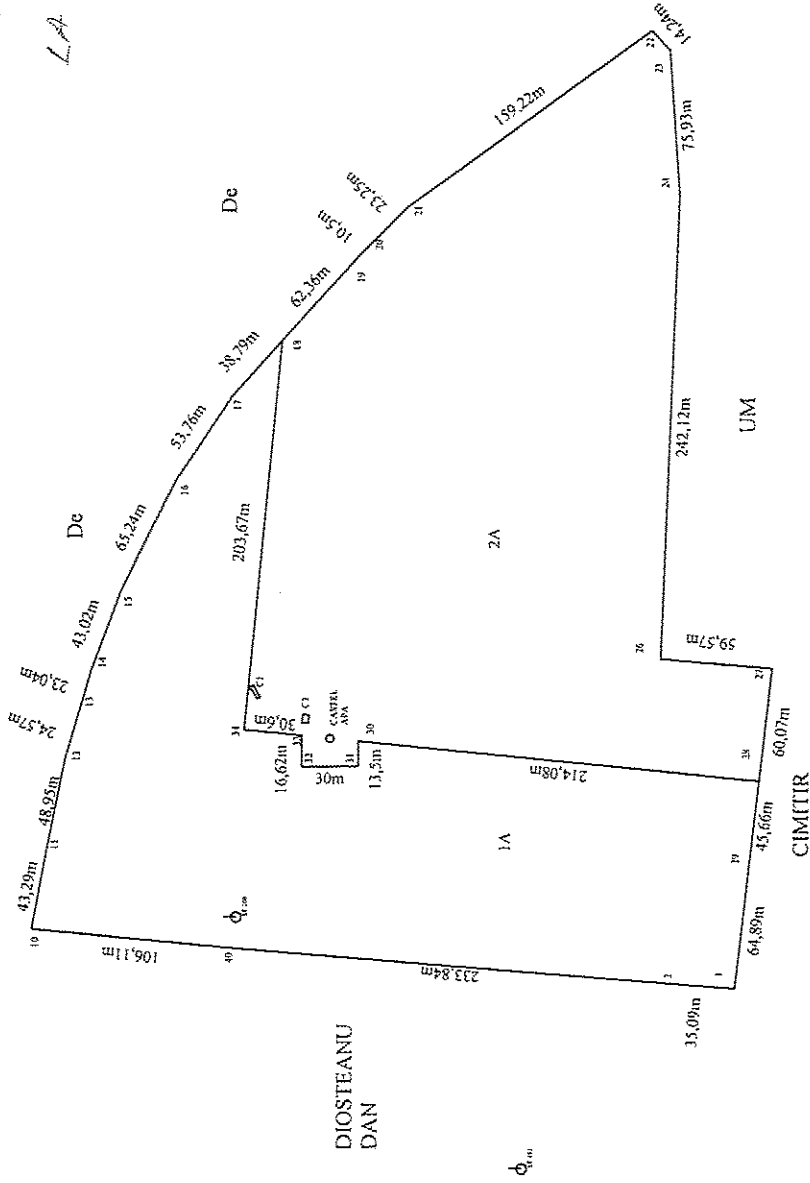
Plan de situatie



PLAN DE AMPLASAMENT SI DELIMITARE A IMOBILULUI
SCARA 1 : 5000

NR. CADASTRAL	SUPRAFATA MASURATA	ADRESA IMOBILULUI
	121667	CARACAL, INTRAVILAN STR. CARPATI NR. 116, IUD. OLT
CARTE FUNCIARA NR.	UAT	CARACAL

ANEXA
LA HCL NR. 72/30.05.2013



TABEL DE MISCARE PARCELARA PENTRU ALIPIRE

SITUATIA INAINTE DE ALIPIRE

SITUATIA DUPA ALIPIRE

NR CADASTRAL	SUPRAFATA MP.	CATEGORIA DE FOLOSINTA	DESCRIEREA IMOBILULUI	NR CADASTRAL	SUPRAFATA MP.	CATEGORIA DE FOLOSINTA	DESCRIEREA IMOBILULUI
50489	52592	1A					
50490	69075	2A	C1 = 14 C2 = 15		121667	A	C1 = 14 C2 = 15
TOTAL	121667		41	TOTAL	121667		41