

HOTĂRÂRE

REFERITOR LA: atestarea suprafeței de 74,62 ha, pășuni permanente ca fiind eligibilă pentru solicitarea sprijinului financiar în cadrul Schemei de Plată Unică pe Suprafață (SAPS) în Campania 2013.

EXPUNERE DE MOTIVE:

Pentru obținerea sprijinului financiar din fonduri comunitare prin Schema de Plată Unică pe Suprafață (SAPS) în campania 2013, este necesară emiterea unei Hotărâri de Consiliu care să ateste că suprafața de 74,62 ha ocupată de pășuni permanente pentru care se cere sprijin financiar este eligibilă în sensul că pentru această suprafață de teren nu se încasează taxe de pășunat și nu face obiectul unor contracte de arendă, concesiune sau închiriere.

AVÂND ÎN VEDERE:

- Raportul de specialitate nr. 4652/20.03.2013 al Compartimentului Registru Agricol, Fond Funciar, Cadastru din cadrul Primăriei municipiului Caracal
- Art. 5. alin. 7 din Ordinul 246/2008 privind stabilirea modului de implementare a condițiilor specifice și a criteriilor de eligibilitate pentru aplicarea schemelor de plăți directe și plăți naționale directe complementare în sectorul vegetal, pentru acordarea sprijinului aferent măsurilor de agromediu și zone defavorizate, cu modificările și completările ulterioare;
- OUG 125/2006 pentru aprobarea schemelor de plăți directe și plăți naționale directe complementare, care se acordă în agricultură începând cu anul 2007, cu modificările și completările ulterioare;
- Avizul Comisiei pentru activități juridice, disciplină, muncă și protecție socială, cereri și sesizări a Consiliului Local Caracal.

În temeiul art. 45(6) din Legea 215/2001, privind administrația publică locală, republicată cu modificările și completările ulterioare.


PRIMARUL MUNICIPIULUI CARACAL
Propune următorul

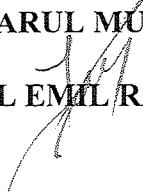
PROIECT DE HOTARÂRE

ART. 1 – Consiliul Local Caracal atestă că suprafața de 74,62 ha, ocupată cu pășuni permanente pentru care se solicită sprijin financiar conform Schemei de Plată Unică pe Suprafață (SAPS) în campania 2013, este eligibilă în sensul că pentru această suprafață de teren nu se încasează taxe de pășunat, nu face obiectul unor contracte de arendare, concesiune sau închiriere și au existat solicitări în acest sens dar au fost neconforme cu Legea 214/2011.

ART. 2 – Consiliul Local al municipiului Caracal aprobă Planul tehnic de întreținere și îmbunătățire a pajiștilor aparținând Consiliului local Caracal conform anexei ce face parte integrantă din prezenta hotărâre.

ART. 3 – Direcțiile din cadrul Primăriei municipiului Caracal vor duce la îndeplinire prezenta hotărâre.

PRIMAR,

EDUARD CLAUDIU CIOCĂZANU

VIZAT
PENTRU LEGALITATE
SECRETARUL MUNICIPIULUI

VIOREL EMIL RĂDESCU

**PLANUL TEHNIC DE ÎNTREȚINERE ȘI ÎMBUNĂTĂȚIRE A
PAJIȘTILOR – ANUL 2013-**

În scopul respectării bunelor condiții agricole și de mediu în anul 2013 se stabilesc următoarele lucrări de întreținere aparținând Municipiului Caracal:

- distrugerea mușuroaielor, înlăturarea cioturilor, pietrelor, buturugilor, a resturilor vegetale și a spinilor – termen permanent;
- nivelarea unor porțiuni de teren – termen permanent;
- distrugerea buruienilor și plantelor toxice – termen permanent;
- cositul pajiștilor – termen permanent

CONSILIUL LOCAL AL MUNICIPIULUI CARACAL

PREȘEDINTE,

BUJOR VASILE

Raport de specialitate

Ca urmare a adresei nr. 3550/28.02.2013, a Agenției de Plăți și Intervenție pentru Agricultură – Centrul Județean Olt, anexată în copie, prin care se solicită emiterea unei Hotărâri a Consiliului Local care să stabilească suprafața de pășuni permanente pentru care se solicită sprijin financiar în cadrul Schemei de Plată Unică pe Suprafață (SAPS) în baza O.U.G. nr. 125/2006 și a Ordinului 246/2008 al Ministerului Agriculturii și Dezvoltării Rurale, aduc la cunoștință că suprafața de pășuni permanente eligibilă pentru care se solicită sprijin în campania 2013, este de 74,62 ha, având următorul amplasament:

- 3,69 ha, blocul fizic 479
- 7,13 ha, blocul fizic 29
- 52,80 ha, bloc fizic 143
- 8,00 ha , bloc fizic 498
- 3,00 ha, bloc fizic 480

Pentru această suprafață de teren nu au fost încheiate contracte de arendă,concesiune, închiriere și nu se încasează taxe de pășunat, aceasta fiind suspendată, pe perioada acordării acestor plăți, conform HCL nr. 20/30.09.2008.

Menționez că au existat cereri de concesiune pentru o suprafață de pășune permanentă dar acestea nu au fost conforme cu Legea nr. 214/2011.

Față de cele menționate propun emiterea unei hotărâri de consiliu care să ateste că suprafața de pășuni permanente pentru care se solicită sprijin financiar în Campania 2013 este de 74,62 ha și că pentru această suprafață de teren nu se încasează taxe de pășunat și nu face obiectul unor contracte de arendă, concesiune sau închiriere.

Conform Ordinului nr. 246/2008 art. 5 alin. 7 consiliile locale pot depune la APIA cereri de plată pentru pajiști comunale pe care le administrează și pentru care nu au fost încheiate contracte de arendare, concesiune, închiriere sau pentru care nu se încasează taxe de pășunat: „Art. 5. (7) Consiliile locale, prin reprezentantul legal, pot


Depune cereri de plată pentru pajiști permanente aflate în proprietatea/administrarea unităților administrativ-teritoriale pentru care nu au fost încheiate contracte de arendare, concesiune, închiriere sau pe care nu pășunează animalele altor fermieri, iar pe aceste terenuri trebuie să desfășoare propria activitate agricolă, cu respectarea condițiilor de eligibilitate prevăzute la art.7 din OUG nr.125/2006”

În susținerea cererii consiliile locale, prin reprezentantul legal, va depune la APIA în copie planul tehnic de întreținere și îmbunătățire a pajiștilor după cum urmează:

- distrugerea mușuroaielor, înlăturarea cioturilor, pletrelor, buturugilor, a resturilor vegetale și a spinilor – termen permanent;
- nivelarea unor porțiuni de teren – termen permanent;
- distrugerea buruienilor și plantelor toxice – termen permanent;
- cositul pajiștilor – termen permanent

Față de cele raportate vă rugăm să analizați și să hotărâți.

**Compartiment Registru Agricol ,
Fond Funciar, Cadastru**


Dănuț Alexandru Băloi