



ROMANIA
JUDEȚUL OLT
CONSILIUL LOCAL AL MUNICIPIULUI CARACAL

PIAȚA VICTORIEI, Nr.10,
235200 CARACAL OLT ROMANIA
Tel.: (0249)511386/511384, Fax: (0249)517516 / 517518
e-mail: office@primariacaracal.ro

HOTĂRÂREA NR.80/31.10.2012

REFERITOR LA : Includerea în domeniul privat al municipiului Caracal, a suprafeței de teren de 21,3352 ha din care 21,2852 ha amplasată în extravilan și 0,0500 ha amplasată în intravilanul municipiului Caracal.

EXPUNERE DE MOTIVE:

Pentru inventarierea bunurilor care aparțin domeniului privat al municipiului Caracal, în vederea întregirii patrimoniului unității administrative.

AVÂND ÎN VEDERE:

- Raportul de specialitate cu nr.14357/24.10.2012, al Compartimentului Registru agricol, Fond Funciar, Cadastru.

- Art. 36 (2) lit. c), din Legea nr. 215 / 2001, privind administrația publică locală, republicată, completată și modificată;

- Avizul Comisiei pentru activități de amenajarea teritoriului, urbanism, agricultură, protecția mediului și turism.

În temeiul art. 45 (1) din Legea nr. 215/2001, privind administrația publică locală, republicată, completată și modificată;

CONSILIUL LOCAL AL MUNICIPIULUI CARACAL

HOTĂRĂȘTE:

ART. 1 - Se aprobă includerea în domeniul privat al municipiului Caracal a suprafeței de teren de 21,3352 ha din care suprafața de 0,0500 ha amplasată în intravilan conform anexei nr. 1 și suprafața de 21,2852 ha amplasată în extravilan, conform anexelor nr.2a și 2b, care fac parte integrantă din prezenta hotărâre.

ART. 2 Prezenta hotărâre va fi comunicată Instituției Prefectului - Județul Olt, Primarului municipiului Caracal, Direcției Dezvoltare Urbană, Achiziții și Tehnic și Compartimentului Registru agricol, Fond Funciar, Cadastru din cadrul Primăriei municipiului Caracal.

PREȘEDINTE DE ȘEDINȚĂ,

BADEA EMILIAN AURELIAN

CONTRASEMNEAZĂ
PENTRU LEGALITATE
SECRETARUL MUNICIPIULUI,
VIOREL EMIL RĂDESCU

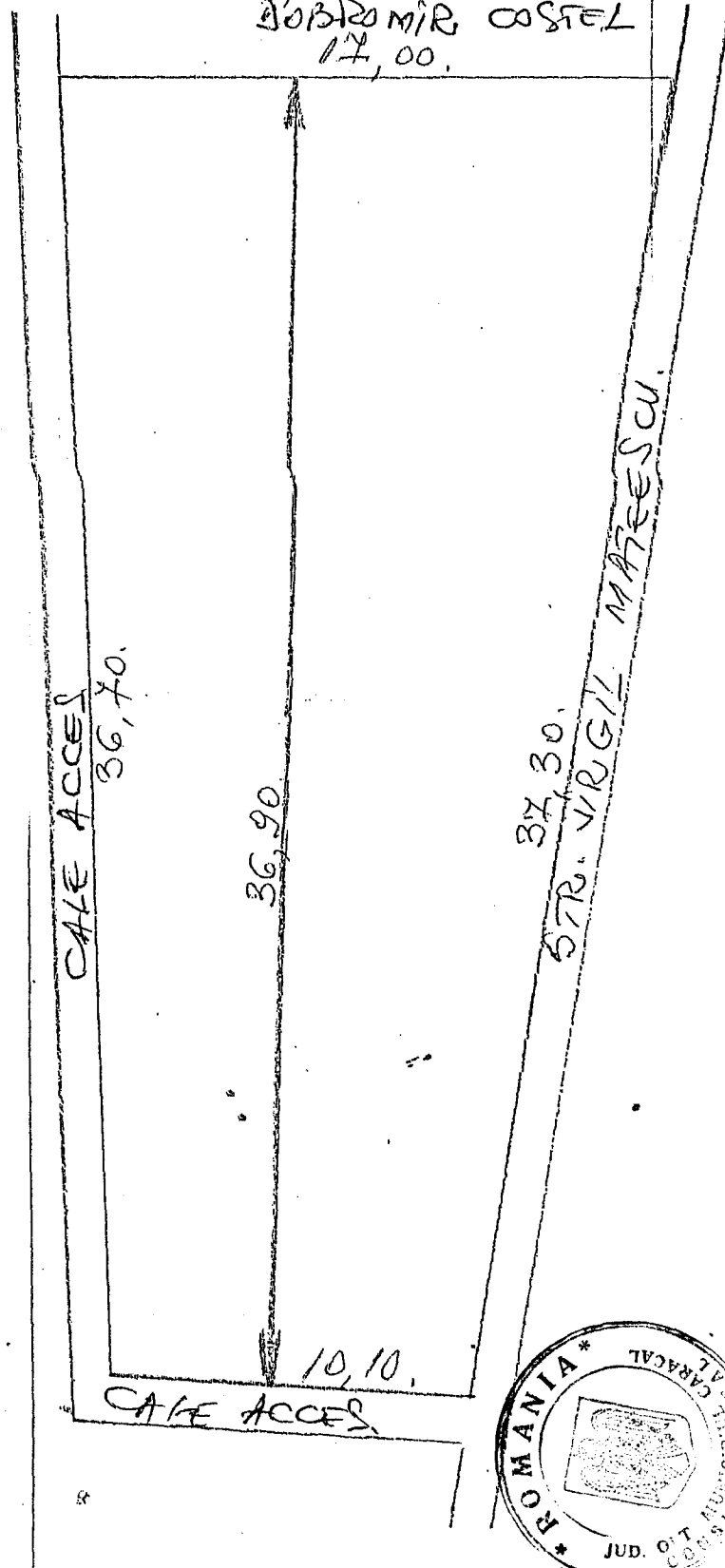
PRIMĂRIA MUN. CARACAL
SERVICIUL CADASTRU, AGRICULTURĂ,
PROTECȚIA ANIMALELOR.

ANEXA 1
LA HCL NR 80
31.10.2012.

SCAITA PUNULUI MAIOR
CARACAL, STR VIRGIL
BOBROMIR COSTEL
17,00.


SITUAT ÎN
MATEESCU, NR 4B

57-500,00 mp.



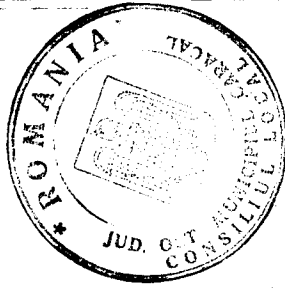
PRIMĂRIA MUNICIPIULUI CARACAL
DIRECȚIA TEHNICĂ
SERVICIUL
CADASTRU - AGRICULTURĂ

14.06.2012.

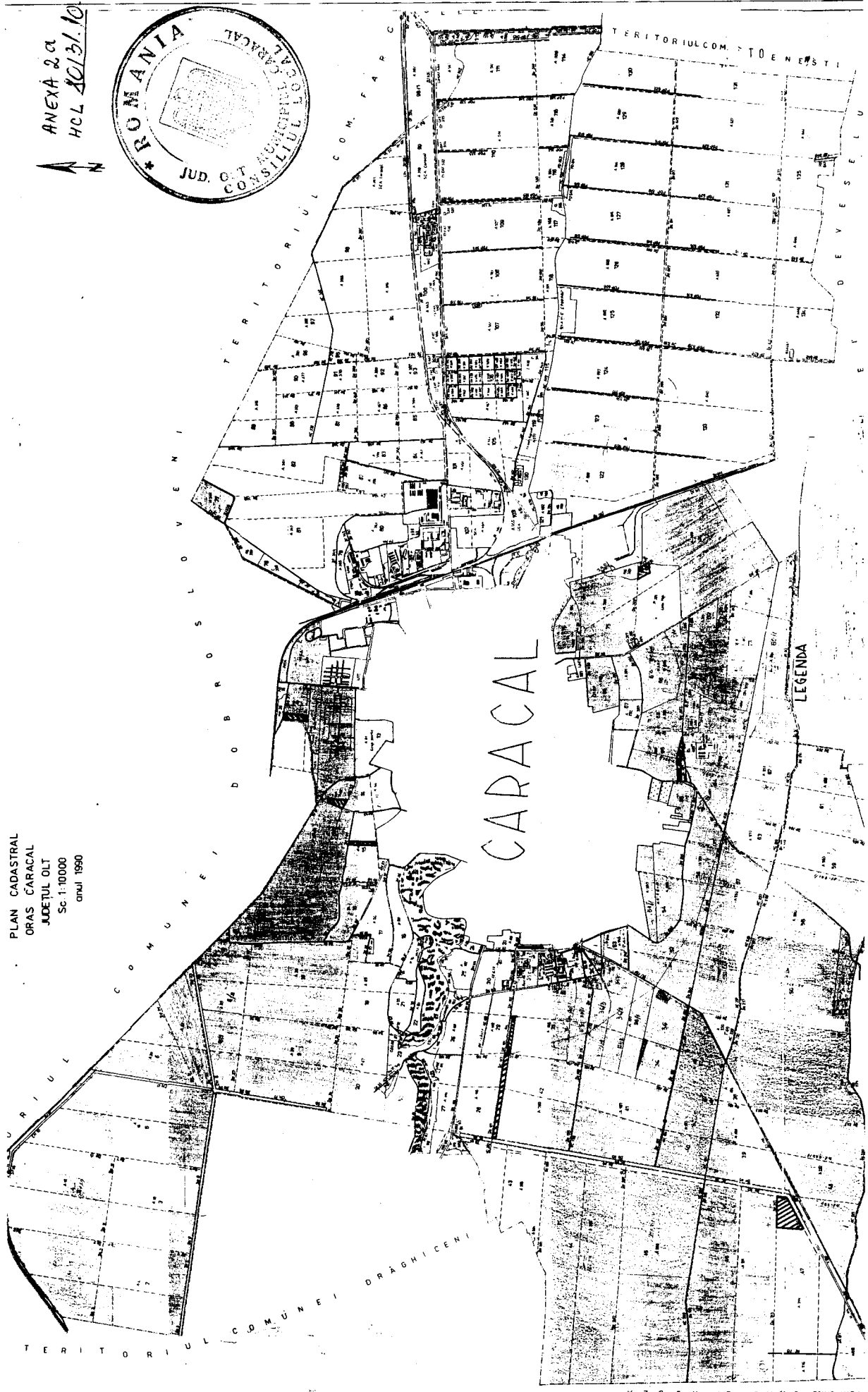


ÎNTOCMIT.
BALOI DAN,
BRINZAN FLORIN
731ing

ANEXA 2a
HCL 10131/10 2012



PLAN CADASTRAL
ORAS CARACAL
JUDETUL OLT
Sc 1:10000
anul 1990





Anexa nr.2b

La HCL nr.80/31.10.2012

Nr. crt.	Tarla	Parce -la	Supraf. (ha)	Vecinătăți			
				N	E	S	V
1	12	4	2,4147	De 241	Dioșteanu Dan	Ocolul Silvic Caracal	T12/1
2	14+15	15	2,8700	De 47	Stăncescu Nicolae	De 55/1	Preda Florea
3	14+15	64	0,1300	Dj.19	Ispas Aurel Goran Miron	Cioflan Ilie	
4	14+15	72	1,1900	De 47	Cenușă Floarea	Stan Gheorghita Sturza Constantin Tucă Gheorghe Sterie Gheorghita Frăsineanu Ion Radu Ioana	T.D.S.(Tan codrom)
5	32	1	0,0955	De 129	Băluță Constantin	Crișu Maria	Municipiul Caracal
6	32	2	0,3197	De 129	Municipiul Caracal Crișu Maria	Mitru Marin	Municipiul Caracal
7	32	3	0,2267	De 129	Municipiul Caracal	Budacă Ioana	Novak Georgeta
8	35	20	1,1765	Bălăican Cornelia	Tufiș Ilie Neagu Lelica Bîță Ștefan	Julea Nicolae	De 170
9	36	45	1,0247	De 177	De 180/1	Voicu Nicolita	De 177
10	42	47	2,8301	De 117	De 170	Badea Ion	De 113
11	47/1	1	4,9084	De 213	De 115	De 115	Rafailă Tudor
12	65	35	0,2500	Petcu Leana	De 286/1	Incrosnatu Gheorghe	Dj 261

13	65	38	0,0898	Sandu Constantin	De 286/1	De 284	Dj 261
14	65	68	0,6123	Tufis Lazar	De 284	Trașcă Gheorghe	De 286/1
15	74/1	1	2,0000	De 325	Mun. Caracal	Spak Ion	Ministerul Justiției
16	74/1	2	1,4468	De 325	De 322	Spak Ion	Mun. Caracal
Total			21,2852				

