




ROMANIA
JUDEȚUL OLT
CONSILIUL LOCAL AL MUNICIPIULUI
CARACAL

Piața Victoriei, Nr.10, 235200, Caracal
Tel.: (0249) 511386/ 511384,
Fax: (0249) 517516 / 517518
e-mail: office@primariacaracal.ro
www.primariacaracal.ro



HOTĂRÂREA NR. 46/31.03.2014

REFERITOR LA: aprobarea completării și modificării Hotărârii Consiliului Local al municipiului Caracal nr.23 din 30.06.2010, privitoare la aprobarea actualizării Nomenclatorului stradal al municipiului Caracal.

EXPUNERE DE MOTIVE:

Necesitatea atribuirii de denumiri a unor artere de circulație ca urmare a extinderii intravilanului municipiului Caracal prin aprobarea Planului Urbanistic General al municipiului Caracal și Regulamentului Local de Urbanism aferent acestuia”

AVÂND ÎN VEDERE:

- Raportul de specialitate nr. 5954/24.03.2014 al Arhitectului Șef din cadrul Primăriei municipiului Caracal;
 - Prevederile art. 25 alin.1 din Legea nr.350/2001 privind amenajarea teritoriului și urbanismul, republicată, cu modificările și completările ulterioare;
 - H.C.L. al municipiului Caracal nr. 3 din 30.01.2014, privitoare la aprobarea documentației de urbanism „ Plan Urbanistic General al municipiului Caracal și Regulament Local de Urbanism aferent acestuia”.
 - Prevederile art.2 lit.”d” din Ordonanța Guvernului României nr.63/2002 privind atribuirea sau schimbarea de denumiri cu modificările și completările ulterioare
 - Prevederile art. 36 alin 2 lit. "c" și alin 5 lit „d” din Legea nr. 215/2001, privind administrația publică locală, republicată, modificată și completată;
 - Prevederile O.U.Gnr.97/2005, art.41(1) privind evidența, domiciliul, reședința și actele de identitate ale cetățenilor români, republicată cu modificările și completările ulterioare ;
 - Avizul comisiei pentru activități de amenajarea teritoriului, urbanism, agricultură, protecția mediului și turism a Consiliului local;
- În temeiul art. 45 (1) din Legea nr. 215/2001, privind administrația publică locală, republicată, completată și modificată;**

CONSILIUL LOCAL AL MUNICIPIULUI CARACAL

HOTĂRĂȘTE:

ART. 1 – (1) Se aprobă atribuirea de denumiri de artere de circulație noi în municipiul Caracal, conform Anexei nr. 1, care face parte integrantă din prezenta hotărâre.

(2) Se aprobă schimbarea reperelor de identificare ale unor artere de circulație existente în municipiul Caracal prin modificarea lungimii acestora până la limita noului intravilan, conform Anexei nr.2, care face parte integrantă din prezenta hotărâre.

(3) Se aprobă schimbarea reperelor de identificare ale unor artere de circulație existente în municipiul Caracal prin modificarea lungimii acestora și preluarea acestora în noi denumiri de artere de circulație, conform Anexei nr.3, care face parte integrantă din prezenta hotărâre.

ART. 2 –Cu data adoptării prezentei hotărâri se completează și actualizează în mod corespunzător Nomenclatorul stradal al municipiului Caracal aprobat prin Hotărârea Consiliului Local al municipiului Caracal nr.23 din 30.06.2010, privitoare aprobarea actualizării Nomenclatorului stradal al municipiului Caracal.

ART. 3 – Se aprobă scutirea de la plata cheltuielilor ocazionate de preschimbarea actelor de identitate către bugetul local al municipiului Caracal, înainte de expirarea valabilității acestora și Certificatului de Nomenclatură Stradală și Adresă a cetățenilor care locuiesc pe străzile a căror denumiri au suferit modificări cu ocazia actualizării Nomenclatorului stradal al municipiului Caracal.

ART. 4 – Prezenta hotărâre se comunică Instituției Prefectului Olt, Primarului municipiului Caracal, Direcțiilor din cadrul Primăriei municipiului Caracal.




PREȘEDINTE DE ȘEDINȚĂ,

HOARĂ MĂDĂLINA


CONTRASEMNEAZĂ
PENTRU LEGALITATE
SECRETARUL MUNICIPIULUI,

VIOREL EMIL RĂDESCU

Denumiri noi de artere de circulație



Nr. crt.	Tip arteră	Nume propus	Lung. (m)	Vecinătăți
1	strada	Nufărului	218,00	N-limită intravilan; S- str. Craiovei; E- domeniul public/privat UAT municipiul Caracal; V- proprietăți particulare;
2	strada	Pelinului	1062,00	N-limită intravilan; S- proprietăți particulare; E- str. Constantin Dobrogeanu Gherea; V- proprietăți particulare;
3	strada	Măgurei	241,00	N-strada Pelinului; S-strada Nicolae Bălcescu; E- proprietăți particulare; V- proprietăți particulare;
4	stradă	Florilor	707,00	N-Aleea 1 Decembrie 1918; S-strada Arțarului; E- proprietăți particulare; V- proprietăți particulare;
5	stradă	Alunului	865,00	N-proprietăți particulare; S-proprietăți particulare; E-str. Florilor V-str. General Magheru
6	stradă	Arțarului	790,00	N-proprietăți particulare; S-proprietăți particulare; E-str. Florilor V-str. General Magheru
7	strada	Armoniei	181,00	N- proprietăți particulare; S-strada Tîrgul Nou; E- proprietăți particulare; V- proprietate privată UAT Caracal
8	strada	Soarelui	278,00	N- str. Salcâmului; S- str. Rahovei; E- proprietăți particulare; V- proprietăți particulare;
9	strada	Socului	678,00	N- proprietăți particulare; S- proprietăți particulare, str. Salcâmului; E- proprietăți particulare; V- proprietăți particulare;
10	Aleea	Sudului	188,00	N- proprietăți particulare S- proprietăți particulare E- proprietăți particulare; V- str. Salcâmului;
11	strada	Salcâmului	1678,00	N- proprietăți particulare, str. Mircea Vodă; S- proprietăți particulare; E- proprietăți particulare, str. Rahovei; V- proprietăți particulare;
12	Strada	Oltului	447,00	N- proprietăți particulare; S- proprietăți particulare; E- str. Mircea Vodă; V- strada Doljului;
13	Aleea	Mică	52,00	N- proprietăți particulare; S- proprietăți particulare; E- str. Doljului; V- limită intravilan;
14	strada	Doljului	560,00	N- str. Gheorghe Doja; S- limită intravilan; E- proprietăți particulare; V- proprietăți particulare;
15	aleea	Câmpului	445,00	N- proprietăți particulare; S- proprietăți particulare; E- str. Doljului; V- limită intravilan;
16	stradă	Margaretei	756,00	N- proprietăți particulare, alea Trifoiului; S- proprietăți particulare; E- str. Mărăști; V- limită intravilan;
17	aleea	Trifoiului	275,00	N- str. Măceșului; S- str. Margaretei; E- proprietăți particulare; V- proprietăți particulare, alea Macului;
18	aleea	Macului	375,00	N- proprietăți particulare; S- proprietăți particulare; E-aleea Viorelelor V- limită intravilan;
19	aleea	Doinei	659,00	N- proprietăți particulare; S- proprietăți particulare; E- str. Decebal; V- alee Viorelelor;
20	strada	Ciocârliei	1021,00	N-str. proprietăți particulare; S-str. proprietăți particulare; E- proprietăți particulare, str. Lalelelor; V- proprietăți particulare, alea Crăițelor ;
21	aleea	Crăițelor	390,00	N-str. Craiovei; S-str. Doinei; E- proprietăți particulare, str. Ciocârliei; V- proprietăți particulare;



Denumiri de artere de circulație a căror dimensiuni sunt suplimentate

Nr. crt.	Tip arteră	Denumire arteră existentă	Lungime arteră suplimentară (m)	Vecinătăți
1	stradă	Craiovei	1662,00	N-proprietăți particulare; S-proprietăți particulare; E-str. Craiovei V-E70
2	stradă	Lalelelor	409,00	N-str. Craiovei; S-str. Măceșului; E- proprietăți particulare; V- proprietăți particulare;
3	alee	Vioarelor	494,00	N-str. Craiovei; S-str. Măceșului; E- proprietăți particulare; V- proprietăți particulare;
4	strada	Decebal	401,00	N- proprietăți particulare; S- proprietăți particulare; E- str. Decebal; V- alee Viorelelor;
5	strada	Tudor Vladimirescu	167,00	N- str. Tudor Vladimirescu; S- limită intravilan; E- proprietăți particulare; V- proprietăți particulare;
6	strada	Rahovei	1114,00	N- str. Rahovei; S- limită intravilan; E- proprietăți particulare; V- proprietăți particulare;
7	strada	General Magheru	1194,00	N- str. Calea București; S- limită intravilan, DN 54; E- proprietăți particulare; V- proprietăți particulare;
8	strada	Mihai Viteazul	312,00	N- proprietăți particulare; S- proprietăți particulare; E- str. Mihai Viteazul; V- DE, limită intravilan;
9	strada	Constantin Dobrogeanu Gherea	510,00	N- limită intravilan, proprietăți particulare; E- str. Constantin Dobrogeanu Gherea; S- proprietăți particulare, limită intravilan,; V- limită intravilan;
10	strada	1 Decembrie 1918	416,00	N- proprietăți particulare; S- proprietăți particulare; E- DN 64, E70; V- 1 Decembrie 1918;



ANEXA NR. 3
la Hotărârea nr. 49/31.03.2014

Denumiri noi de artere de circulație prin preluarea unor sectoare ale arterelor existente

Nr. crt.	Arteră de circulație afectată			Arteră de circulație propusă			
	Tip	Denumire existentă	Lungime diminuată (m)	Tip	Denumire propusă	Lungime (m)	Vecinătăți
1	strada	Tîrgul Nou	238,00	Strada	Zorilor	351,00	N- str. Tîrgul Nou; E- proprietăți particulare, str. Sabinelor; S- limită intravilan; V- proprietăți particulare;
2	strada	Tîrgul Nou	134,00	strada	Sabinelor	474,00	N- proprietăți particulare, str. Tîrgul Nou; E- proprietăți particulare S- proprietăți particulare; V- strada Zorilor;
3	strada	Tîrgul Nou	187,00	strada	Spicului	187,00	N- strada Tîrgu Nou; E- proprietăți particulare S- strada Sabinelor V- proprietăți particulare
4	strada	1 Decembrie 1918	343,00	strada	Cantonului	429,00	N- proprietăți particulare ; E- proprietăți particulare S- proprietăți particulare V- str. 1 Decembrie 1918
5	strada	1 Decembrie 1918	208,00	strada	Feroviarului	1160,00	N- str. Cantonului ; E- proprietăți particulare S- limită intravilan V- linie CF
6	strada	Ioan Vodă cel Cumplit	122,00	strada	Lăcrămioarei	334,00	N- proprietăți particulare; E- strada Rahovei; S- proprietăți particulare, cimitir 2; V- strada Ioan Vodă cel Cumplit;