

HOTĂRÂREA NR. 42 / 30.04.2015

REFERITOR LA: Aprobarea rectificării unor suprafețe de teren și re poziționarea acestora înscrise în Cartea Funciară, deținute de beneficiari ai Legii nr. 15/2003

EXPUNERE DE MOTIVE:

Având în vedere existența unor neconcordanțe între suprafețele de teren înscrise în Cartea funciară și situația de fapt din teren s-a impus întocmirea unor planuri de amplasament în vederea rectificării acestora și rectificării Cărților Funciare.

Rectificarea elementelor de identificare se referă la suprafețele de teren rezultate în urma efectuării măsurărilor cadastrale și schimbarea denumirii adresei acestora conform Hotărârii Consiliului Local nr. 46/31.03.2014 referitoare la aprobarea completării și modificării Hotărârii Consiliului Local al municipiului Caracal nr.23/30.06.2010, privitoare la aprobarea actualizării Nomenclatorului stradal al municipiului Caracal.

Potrivit art. 219. din OAP nr. 700/2014 privind aprobarea Regulamentului de avizare, recepție și înscriere în evidențele de cadastru și carte funciară *Rectificarea poate fi dispusă de regulator, prin încheiere, la cererea persoanei interesate în rectificarea înscrierii. Prin persoană interesată se înțelege acea persoană care a avut sau are un drept referitor la imobilul înscris în cartea funciară, drept ce a fost lezat prin înscrierile anterioare.*

Deasemenea potrivit prevederilor art. 2 alin. 5 din Legea nr. 7/1996 a cadastrului și publicității imobiliare, republicată, cu modificările și completările ulterioare, „*Rectificarea coordonatelor imobilelor înregistrate în planul cadastral se poate face la cererea persoanelor interesate sau din oficiu, de către oficiul de cadastru și publicitate imobiliara.*”

Având în vedere:

- Raportul de specialitate nr. 7811/24.04.2015 al Direcției Administrație Publică Locală Juridic Contencios, Serviciu Asistență Socială, din cadrul Primăriei municipiului Caracal;
- prevederile art. 219 din O.A.P. privind aprobarea Regulamentului de avizare, recepție și înscriere în evidențele de cadastru și carte funciară;
- prevederile art. 2 alin. 5 din Legea nr. 7/1996 a cadastrului și publicității imobiliare, republicată, cu modificările și completările ulterioare;
- Prevederile art. 36 (2) lit. c din Legea 215/2001 privind administrația publică locală, republicată, cu modificările și completările ulterioare;
- Hotărârea Consiliului Local al municipiului Caracal nr. 103/27.06.2014, referitoare la aprobarea inventarului domeniului privat al municipiului Caracal;
- Hotărârea Consiliului Local nr. 46/31.03.2014 referitoare la aprobarea completării și modificării Hotărârii Consiliului Local al municipiului Caracal nr. 23/30.06.2010 privitoare la aprobarea actualizării Nomenclatorului stradal al municipiului Caracal
- Hotărârea Consiliului Local nr. 167/29.12.2014 referitoare la completarea inventarului unor bunuri ce aparțin domeniului public al municipiului Caracal aprobat prin H.C.L. al municipiului Caracal nr.107/28.07.2014
- Raportul de avizare al Comisiei pentru activități de amenajarea a teritoriului, urbanism, agricultură, protecția mediului și turism;

În temeiul art. 45 alin. 1 și art. 115 alin.1 lit.b din Legea nr. 215/2001, privind administrația publică locală, republicată, completată și modificată;

CONSILIUL LOCAL AL MUNICIPIULUI CARACAL

HOTĂRĂȘTE:

Art.1. Se aprobă rectificarea suprafeței de la 513 mp la 507 mp și re poziționarea imobilului înscris în Cartea funciară sub nr. cadastral 2874 conform Planului de amplasament și delimitare a imobilului, conform anexei nr. 1 parte integrantă din prezenta hotărâre.

Art. 2. Se aprobă rectificarea suprafeței de la 512 mp la 487 mp și re poziționarea imobilului înscris în Cartea funciară sub nr. cadastral 2875 conform Planului de amplasament și delimitare a imobilului, conform anexei nr. 2 parte integrantă din prezenta hotărâre.

Art.3. Se aprobă rectificarea suprafeței de la 512mp la 517 mp și re poziționarea imobilului înscris în Cartea funciară sub nr. cadastral 2876 conform Planului de amplasament și delimitare a imobilului, conform anexei nr. 3 parte integrantă din prezenta hotărâre.

Art.4. Se aprobă rectificarea suprafeței de la 515,27 mp la 427 mp și re poziționarea imobilului înscris în Cartea funciară sub nr. cadastral 2877 conform Planului de amplasament și delimitare a imobilului, conform anexei nr. 4 parte integrantă din prezenta hotărâre.

Art.5. Se aprobă rectificarea suprafeței de la 509 mp la 486 mp și re poziționarea imobilului înscris în Cartea funciară sub nr. cadastral 2878 conform Planului de amplasament și delimitare a imobilului, conform anexei nr. 5 parte integrantă din prezenta hotărâre.

Art.6. Se aprobă rectificarea suprafeței de la 515mp la 544 mp și re poziționarea imobilului înscris în Cartea funciară sub nr. cadastral 2879 conform Planului de amplasament și delimitare a imobilului, conform anexei nr. 6 parte integrantă din prezenta hotărâre.

Art.7. Se aprobă rectificarea suprafeței de la 1078,86 mp la 953 mp și re poziționarea imobilului înscris în Cartea funciară sub nr. cadastral 2873 conform Planului de amplasament și delimitare a imobilului, conform anexei nr. 7 parte integrantă din prezenta hotărâre.

Art. 8. Se aprobă modificarea elementelor de identificare ale terenurilor aflate la nr.-le curente 206, 207, 208, 209, 210, 211 din inventarul domeniul privat al municipiului Caracal aprobat prin Hotărârea Consiliului Local al municipiului Caracal nr. 103/27.06.2014, conform anexei nr. 8 parte integrantă din prezenta hotărâre.

Art. 9. Se aprobă modificarea elementelor de identificare ale terenurilor aflate la nr. curent 9 din inventarul domeniul public al municipiului Caracal aprobat prin Hotărârea Consiliului Local nr. 167/29.12.2014 referitoare la completarea inventarului unor bunuri ce aparțin domeniului public al municipiului Caracal aprobat prin H.C.L. al municipiului Caracal nr.107/28.07.2014, conform anexei nr. 9 parte integrantă din prezenta hotărâre.

Art.10. Se aprobă modificarea în mod corespunzător a contractelor încheiate cu beneficiari ai Legii nr. 15/2003 pentru suprafețele de teren prevăzute la art. 1÷6.

Art.11. Direcțiile din cadrul Primăriei municipiului Caracal vor duce la îndeplinire prezenta hotărâre.

Art.12. Prezenta hotărâre va fi comunicată Instituției Prefectului - Județul Olt, Primarului municipiului Caracal, Direcțiilor din cadrul Primăriei municipiului Caracal.

PREȘEDINTE DE ȘEDINȚĂ,

STANCIU CĂTĂLIN ANDREI



**CONTRASEMNEAZĂ
PENTRU LEGALITATE**

SECRETARUL MUNICIPIULUI,

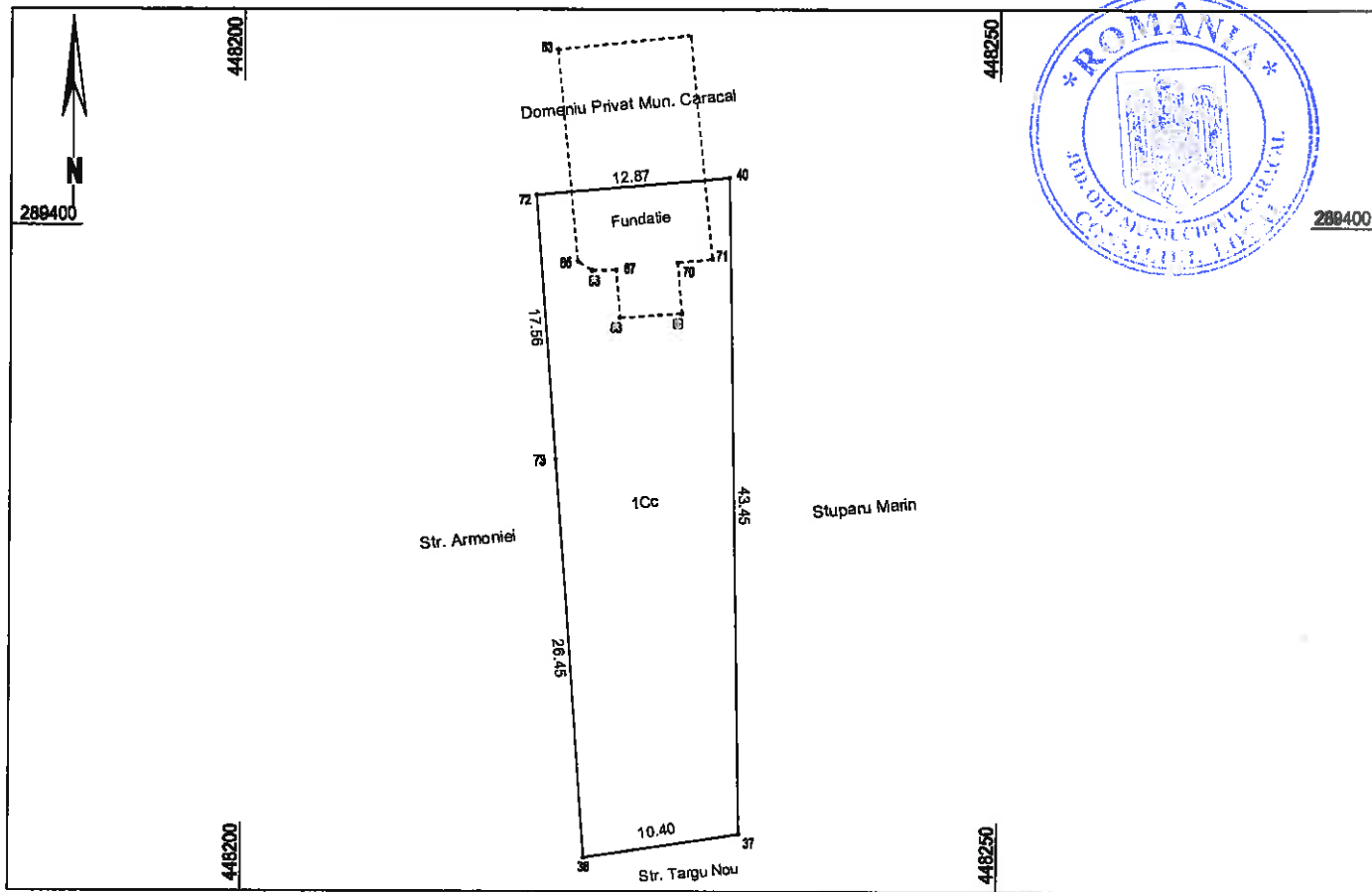
VIOREL EMIL RĂDESCU

Hotărârea a fost adoptată cu 19 voturi pentru.

PLAN DE AMPLASAMENT SI DELIMITARE A IMOBILULUI
INTRAVILAN
scara 1 : 500

ANEXA NR 1 LA HCL NR

Nr. cadastral	Suprafata masurata a Imobilului (mp)	Adresa Imobilului
	507	Mun. Caracal, Strada Armoniei, nr. 2, Jud. Dlt
Nr. Carte Funciara	Unitatea Administrativ Teritoriala (UAT)	
	Caracal	



A. DATE REFERIToare LA TEREN

Nr. parcela	Categorie de folosinta	Suprafata (mp)	Mentuni
1	Cc	507	
Total		507	Teren nelmprejuhit

B. DATE REFERIToare LA CONSTRUCTII


Cod	Destinatia	Suprafata construita la sol (mp)	Mentuni
Total			

Suprafata totala masurata a Imobilului = 507 mp
Suprafata din act = 513 mp

Executant, S.C. MILLENIUM TOPOGRAPHICA S.R.L.

Confirm executarea masuratorilor la teren, corectitudinea Intocmirii documentelor cadastrale si corespondenta acestora cu realitatea din teren

Sennatura si stampila



Inspector,

Confirm introducerea Imobilului in baza de date Integrata si atribuirea numarului cadastral

Sennatura si parafa

Data.....

Calculul suprafetei

Nr. Pct.	Coordonate pct.de contur		Lungimi laturi D(i,i+1)
	X [m]	Y [m]	
72	289402.047	448219.215	12.87
40	289403.178	448232.033	43.45
37	289359.738	448232.867	10.40
36	289358.166	448222.583	26.45
73	289384.539	448220.562	17.56
Suprafata totala = 507 mp			

NEXA 2e

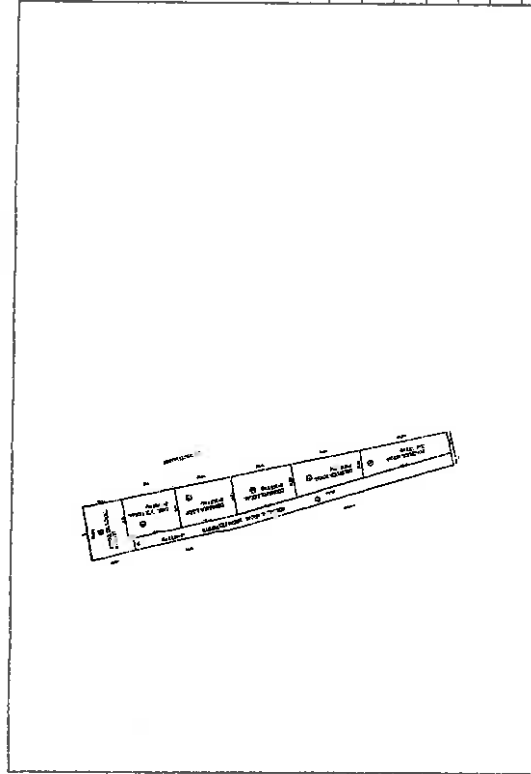
SA CORPULUI DE PROPRIETATE
Din Caracal, Str. Tîngu nou, nr. 57 A, Jud. Olt

Jud. Olt
Teritoriul administrativ Caracal
Cod SIRUTA 125481
Cod intravilan/intravilan 2

Secțiune plan/nomenclatură L.35.03-D-0-125
Nr sector cadastral
Nr cadastral al corpului de proprietate 2376
Nr. carte funciara 3

A. DATE REFERITOARE LA TEREN

SCHEȚA CORPULUI DE PROPRIETATE




Nr. parcelă	Categoria de folosință	Cod grupă destinație	Suprafața din măsurători (mp)	Clasa de calitate	Zona în cadrul localității	Mențiuni
1A	ARABIL	TDI	512.9		Intravilan	7
TOTAL			512.9			

B. DATE REFERITOARE LA CONSTRUCȚII

Nr. clădire	Denumire	Suprafața utilă	Cod grupă destinație	Mențiuni

C. DATE REFERITOARE LA CONȚINUT

Nr. crt.	Nume / Denumire Proprietar	Denumire/ Sediul Proprietar	Cod numeric personal/cod SIRUES	Tipul actului de Proprietate, Nr. și data înregistrării/eliberării	Cod grupă Proprietate	Suprafața din act (ha/mp)		Modul de deținere teren/construcție		Mențiuni
						Teren mp	Construcție	Exclusiv	Indiviziune	
1	2	3	4	5	6	7	8	9	10	11
1	CONSILIUL LOCAL CARACAL	CARACAL, STR. PIATA VICTORIEI, NR. 10, JUD. OLT		HOTARAREA NR. 81 DIN 30.09.2003 HOTARAREA NR. 112 DIN 31.08.2006	PJ	515		X		



ÎNTOCMIT: POPESCU LUCIAN GABRIEL

DATA: 30.03.2006

VERIFICAT: ...

JUDETUL OLT
 TERITORIUL ADMINISTRATIV
 CARACAL
 COD SIRUTA:125481
 ADRESA IMOBIL.
 MUN. CARACAL
 STR. TARGU NOU.
 NR.57A
 JUD. OLT
 NR.CAD.PROVIZORIU: 2874


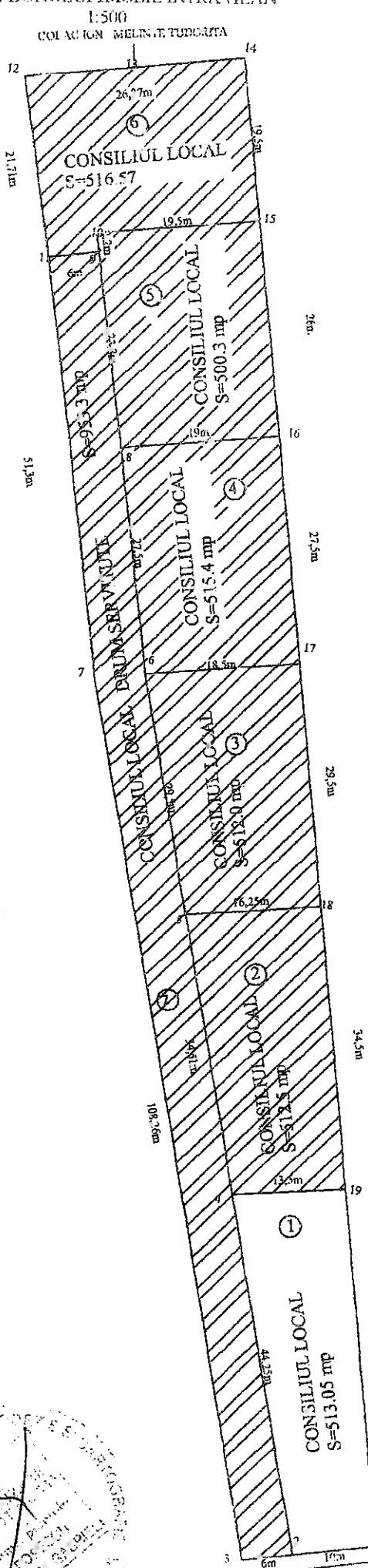
NUME PROPRIETARI
 CONSILIUL LOCAL
 CARACAL
 ADRESA PROPRIETAR
 CARACAL
 STR. PIATA VICTORIEI
 NR.10 JUD. OLT

CONSILIUL LOCAL

STUPARU MARI


NR.PCT	X(m)	Y(m)
1	289355.887	448222.888
2	289354.654	448212.964
4	289398.171	448204.950
19	289398.966	448218.426

SUPRAFATA= 512.9 mp



6837 0709.02
 CINCUE

NUME EXECUTANT
 POPESCU LUCIAN GABRIEL



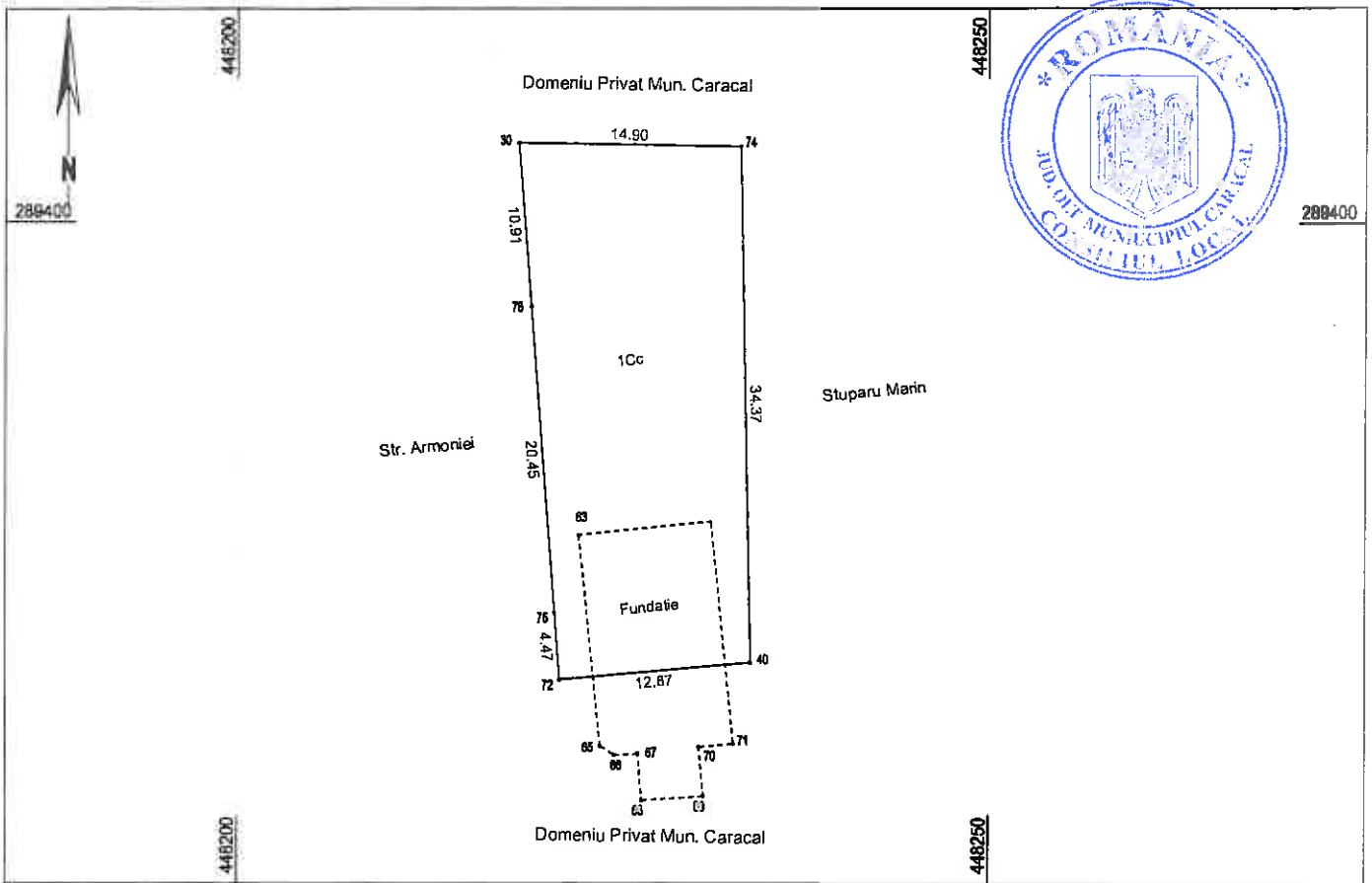
DATA: 20.08.2006

STR. TARGU NOU

PLAN DE AMPLASAMENT SI DELIMITARE A IMOBILULUI
INTRAVILAN
scara 1 : 500

ANEXA NR 2 LA HCL NR

Nr. cadastral	Suprafata masurata a Imobilului (mp)	Adresa Imobilului
	487	Mun. Caracal, Strada Armoniei, nr. 4, Jud. Dlt
Nr. Carte Funciara	Unitatea Administrativ Teritoriala (UAT)	Caracal



A. DATE REFERITOARE LA TEREN

Nr. parcela	Categorie de folosinta	Suprafata (mp)	Mentuni
1	Cc	487	
Total		487	Teren nelmprejmuit

B. DATE REFERITOARE LA CONSTRUCTII


Cod	Destinatia	Suprafata construita la sol (mp)	Mentuni
Total			

Suprafata totala masurata a Imobilului = 487 mp
Suprafata din act = 512 mp

Executant, S.C. MILLENIUM TOPOGRAPHICA S.R.L.

Confirm executarea măsurătorilor la teren, corectitudinea întocmirii documentelor cadastrale și corespondența acestora cu realitatea din teren

Semnatura și stampla



Inspector,

Confirm introducerea Imobilului în baza de date integrată și atribuirea numărului cadastral

Semnatura și parafa

Data.....

Calculul suprafeței

Nr. Pct.	Coordonate pct. de contur		Lungime (m)
	X [m]	Y [m]	
30	289437.767	448216.474	14.90
74	289437.542	448217.511	10.91
40	289403.178	448232.043	20.45
72	289402.047	448217.511	4.47
75	289406.499	448216.875	12.87
76	289426.393	448217.242	34.37
Suprafata totala = 487 mp			

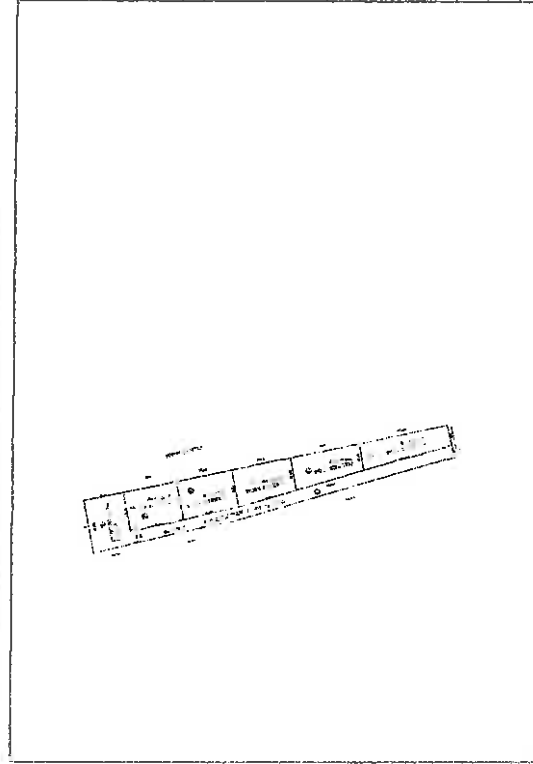
PLANUL DE PROPRIETATE
Din Caracal, Str. Tigu nou, nr. 57 B, Jrd. Olt

Jud. Olt
Teritoriul administrativ Caracal
Cod SIRUTA 125481
Cod intravilan/intravilan 2

Secțiune plan/nomenclatură L-35-133-D-a-1-10/1+5
Nr sector cadastral
Nr cadastral al corpului de proprietate 2875
Nr. carte funciara

A. DATE REFERITOARE LA TEREN

SCHEȚA CORPULUI DE PROPRIETATE



Nr. parcelă	Categoria de folosință	Cod grupă destinație	Suprafața din măsurători (mp)	Clasa de calitate	Zona în cadrul localității	Mențiuni
2A	ARABIL	TD1	511.3		Intravilan	7
TOTAL			511.3			

B. DATE REFERITOARE LA CONSTRUCȚII

Nr. clădire	Denumire	Suprafața utilă	Cod grupă destinație	Mențiuni

C. DATE REFERITOARE LA CONȚINUT

Nr. crt.	Nume /Denumire Proprietar	Denumire/ Scdiu Proprietar	Cod numeric personal/cod SIRUES	Tipul actului de Proprietate, Nr. și data înregistrării/eliberării	Cod grupă Proprietate	Suprafața din act (ha/mp)		Modul de deținere teren/construcție		Mențiuni
						Teren mp	Construcție	Exclusiv	Indiviziune	
1	2	3	4	5	6	7	8	9	10	11
	CONSILIUL LOCAL CARACAL	CARACAL STR. FIATA VICTORIEI NR. 10 JUL. OLT		HOTARAREA NR. 21 DIN 30.09.2003 HOTARAREA NR. 117 DIN 31.08.2008	IPJ	511.3				

DATE REFERITOARE LA...

DATE REFERITOARE LA...

DATE REFERITOARE LA...

JUDETUL OLT
TERITORIUL ADMINISTRATIV
CARACAL
COD SIRUTA:125481
ADRESA IMOBIL.
MUN. CARACAL
STR. TARGU NOU,
NR.578
JUD. OLT
NR CAD.PROVIZORIU: 2275


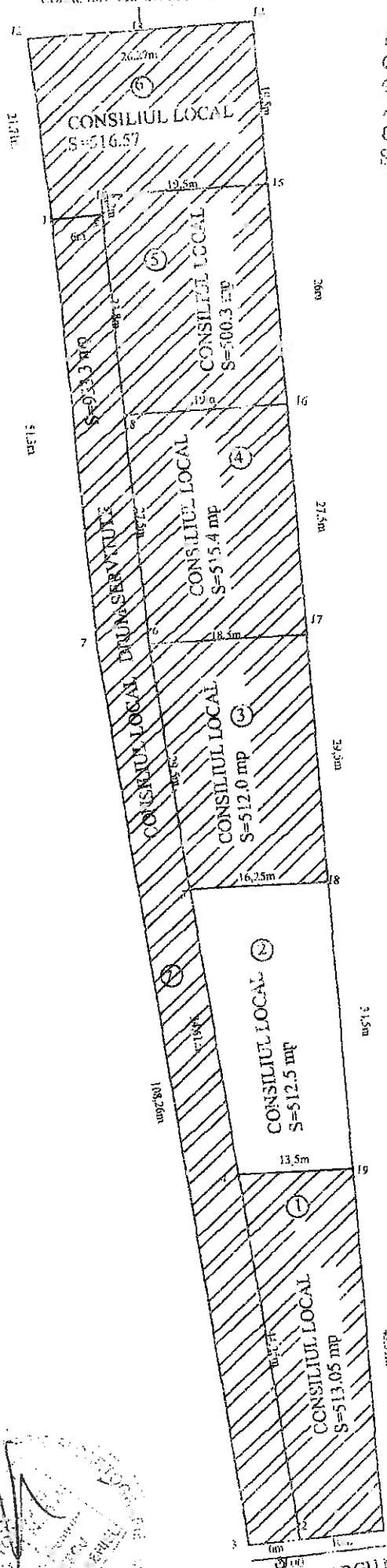
NUME SI PRENUMARE
CONSILIUL LOCAL
CARACAL
ADRESA PRINCIPAL
CARACAL
STR. PIATA MARI
NR.10 JUD. OLT

CONSILIUL LOCAL


STUPARU MARE

NR PCT	X(m)	Y(m)
18	289433.283	448214.872
5	289432.109	448198.665
4	289398.171	448204.950
19	289398.966	448218.426

SUPRAFATA= 511.3 mp



NUME EXECUTANT
POPESCU LUCIAN GABRIEL

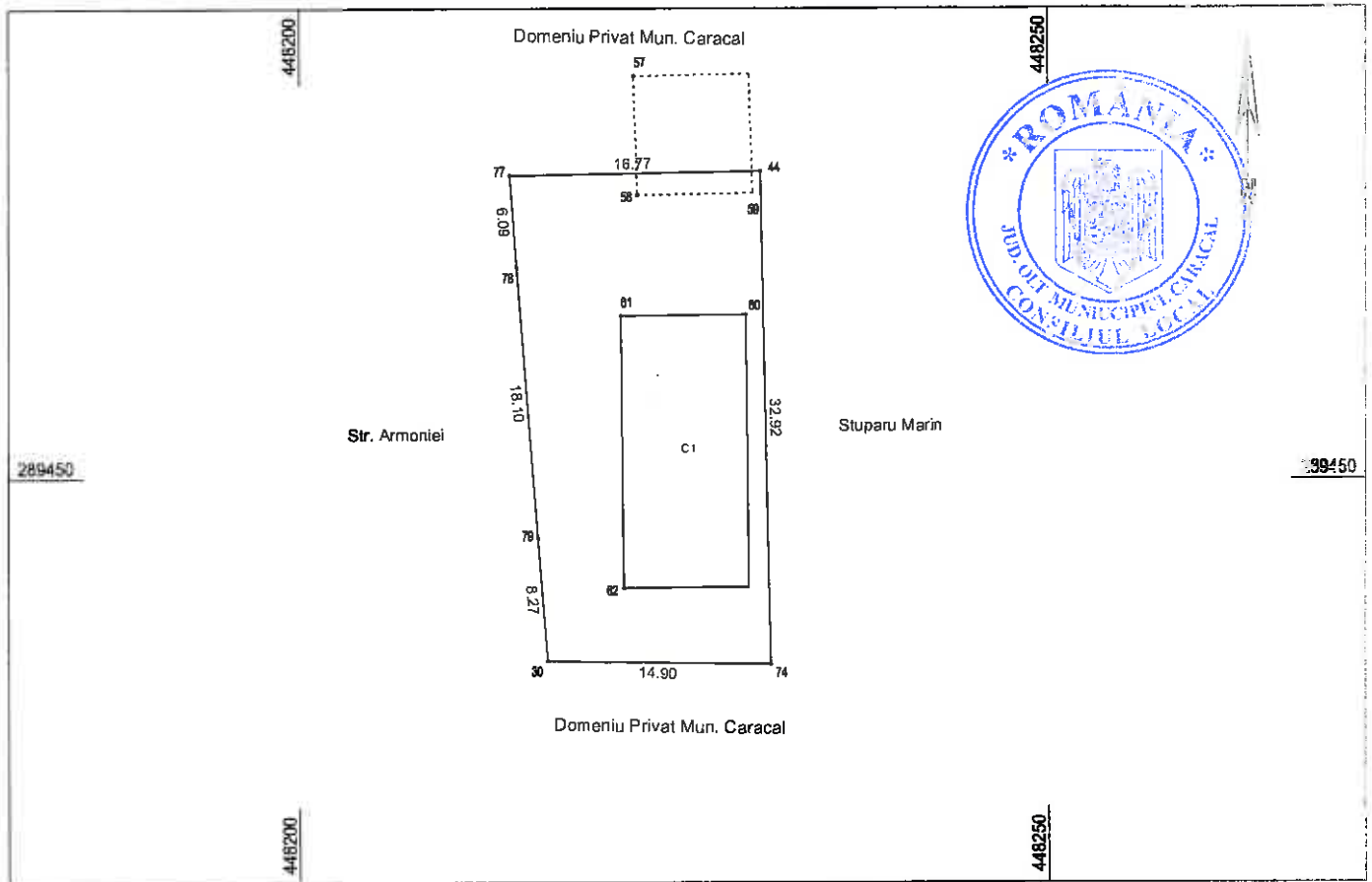


STR. TARGU NOU

PLAN DE AMPLASAMENT SI DELIMITARE A IMOBILULUI
INTRAVILAN
scara 1 : 500

ANEXA NR 3 LA HCL NR

Nr. cadastral	Suprafata masurata a Imobilului (mp)	Adresa Imobilului
	517	Mun. Caracal, Strada Armoniei, nr. 6, Jud. Dlt
Nr. Carte Funciare	Unitatea Administrativ Teritoriala (UAT)	Caracal



A. DATE REFERITOARE LA TEREN

Nr. parcela	Categorie de folosinta	Suprafata (mp)	Mentuni
1	Cc	517	Teren nelmprejmuit
Total		517	

B. DATE REFERITOARE LA CONSTRUCTII

Cod	Destinatia	Suprafata construita la sol (mp)	Mentuni
C1	CL	151	
Total		151	

Suprafata totala masurata a Imobilului = 517 mp
Suprafata din act = 512 mp

Executant, S.C. MILLENIUM TOPOGRAPHICA S.R.L.

Confirm executarea măsurătorilor la teren, corectitudinea întocmirii documentației cadastrale și corespondența acestora cu realitatea din teren

Semnatura si stampila



Inspector,

Confirm introducerea Imobilului in baza de date integrate și atribuirea numărului cadastral

Semnatura si parafa

Data.....

Calculul Suprafatelor

Nr. Pct.	Coordonate pct.de contur		Suprafata
	X [m]	Y [m]	
44	289470.454	448011.577
77	289470.127	448011.577
78	289164.057	448011.577
79	289446.009	448011.577
30	289437.767	448011.577
74	289437.542	448031.577
Suprafata Totala - 517 mp			

TEMA 2

SCURTUL DE PREZENTARE AL TERENULUI
 SCURTUL DE PREZENTARE AL TERENULUI
 SCURTUL DE PREZENTARE AL TERENULUI
 SCURTUL DE PREZENTARE AL TERENULUI

DATE REFERITOARE LA TEREN

SCURTUL DE PREZENTARE AL TERENULUI

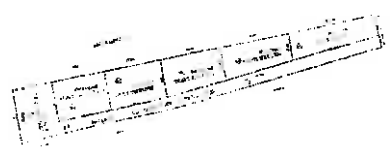
Nr. parcelă	Categoria de folosință	Cod grupă destinație	Suprafața din măsurătoare (km ²)	Clasa de calitate	Zona în cadrul localității	Mențiuni
3A	ARABIL	TDI	511.08		Intravilan	7
TOTAL			511.08			

B. DATE REFERITOARE LA CONSTRUCȚII

Nr. clădire	Denumire	Suprafața utilă	Cod grupă destinație	Mențiuni

C. DATE REFERITOARE LA CONȚINUT

Nr. crt.	Nume /Denumire Proprietar	Denumire/ Sediu Proprietar	Cod numeric personal/cod SIRUES	Tipul actului de Proprietate, Nr.și data înregistrării/eliberării	Cod grupă Proprietate	Suprafața din act(ha/mp)		Modul de deținere teren/construcție		Mențiuni
						Teren mp	Construcție	Exclusiv	Indiviziune	
1	2	3	4	5	6	7	8	9	10	11
1	CONSILIUL LOCAL CARACAL	CARACAL .STR. PIATA VICTORIEI, NR.10 JUD. OLT		HOTARAREA NR.81 DIN 30.09.2003 HOTARAREA NR.112 DIN 31.08.2006	PJ	512		X		



INTOCMITOR: POPESCU LUCIAN GABRIEL

DATA: 30.08.2006

Handwritten signature

VERIFICAT

3

1:500

COLACIOTI - BELINTA TIBORITA

JUDETUL OLT
TERITORIUL ADMINISTRATIV
CARACAL
COD SIKUTA: 125481
ADRESA IMOBIL,
MUN. CARACAL
STR. TARGU NOU,
NR. 57C
JUD. OLT
NR. CAD. PROVIZORIU: 2876

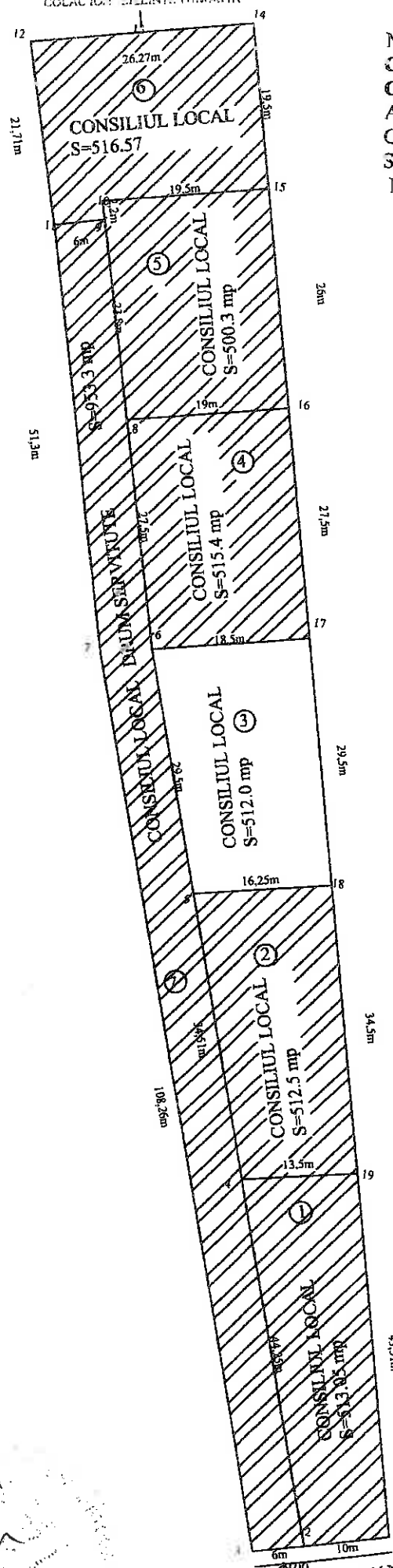
NUME PROPRIETAR
CONSILIUL LOCAL
CARACAL
ADRESA PROPRIETAR
CARACAL
STR. PIATA VICTOIEI
NR. 10, JUD. OLT

CONSILIUL LOCAL


STUPARU MARIN

NR.PCT	X(m)	Y(m)
18	289433.283	448214.872
5	289432.109	448198.665
6	289461.130	448193.394
17	289462.626	448211.833

SUPRAFATA= 511.08 mp



NUME EXECUTANT
POPESCU LUCIAN GABRIEL



0700
STR. TARGU NOU

43.31m

0371 0 5500

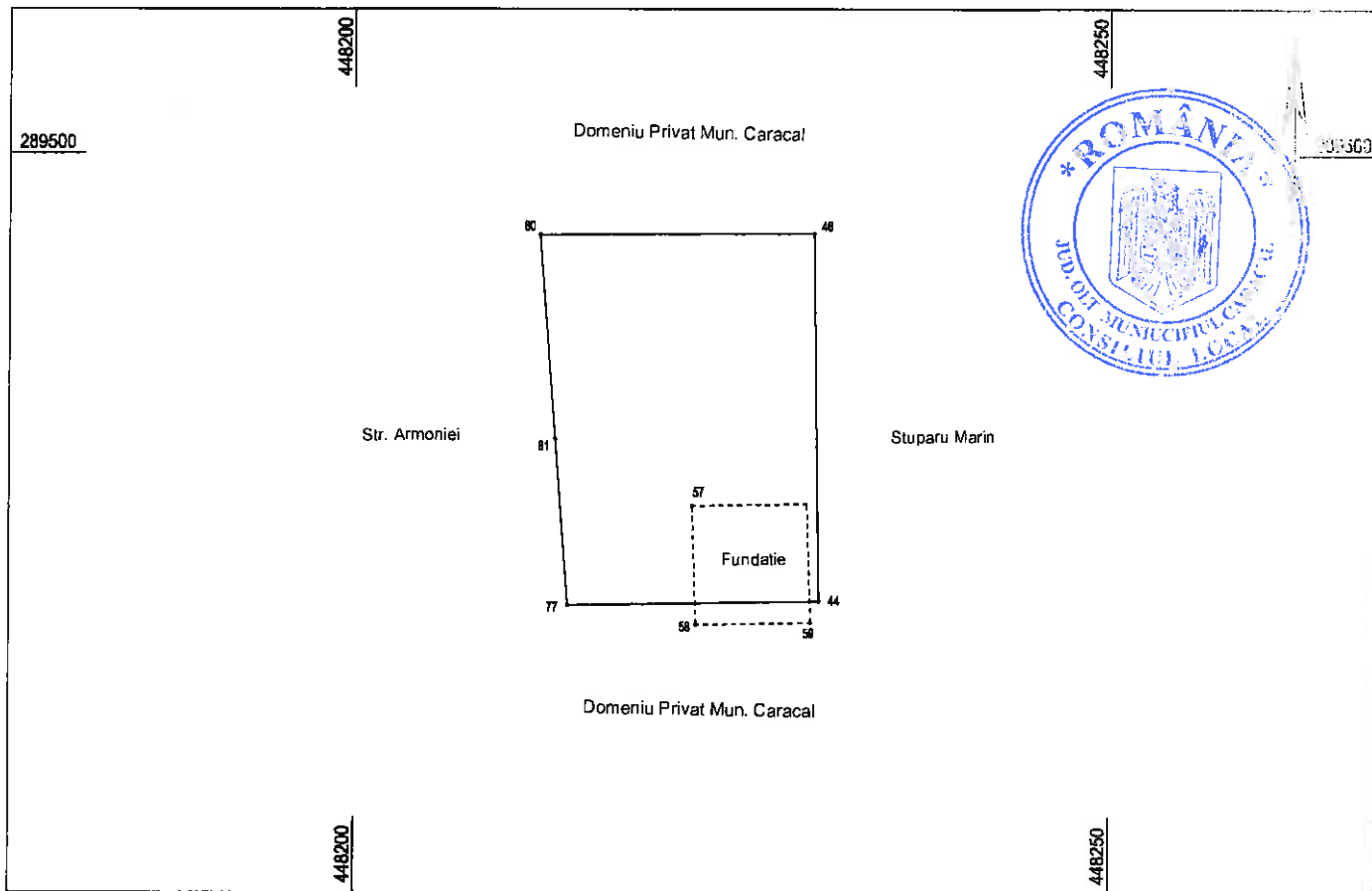
0471 0 5500

0471 0 5500

PLAN DE AMPLASAMENT SI DELIMITARE A IMOBILULUI
INTRAVILAN
scara 1 : 500

ANEXA NR 3 LA HCL NR

Nr. cadastral	Suprafata masurata a imobilului (mp) 427	Adresa imobilului Mun. Caracal, Strada Armoniei, nr. 8, Jud. Dlt
Nr. Carte Funciara	Unitatea Administrativ Teritoriala (UAT) Caracal	



A. DATE REFERITOARE LA TEREN

Nr. parcela	Categorie de folosinta	Suprafata (mp)	Mentii
1	Cc	427	
Total		427	Teren nelmprejmuit

B. DATE REFERITOARE LA CONSTRUCTII

Cod	Destinatia	Suprafata construita la sol (mp)	Mentii
Total			

Suprafata totala masurata a imobilului = 427 mp
Suprafata din act = 515,27 mp

Executant, S.C. MILLENIUM TOPOGRAPHICA S.R.L.

Confirm executarea masuratorilor la teren, corectitudinea intocmirii documentatiei cadastrale si corespondenta acestora cu realitatea din teren

Semnatura si stampila



Inspector,

Confirm introducerea imobilului in baza de date integrata si atribuirea numarului cadastral

Semnatura si parafe

Data.....

Calculul Suprafetei.....

Nr. Pct.	Coordonate pct.de contur		Distanțe
	X [m]	Y [m]	
46	289494.736	448213.117	
80	289494.829	448213.117	
81	289481.207	448213.117	
77	289470.127	448213.117	
44	289470.440	448213.117	
Suprafata Totala			427 mp

NEXA 2a

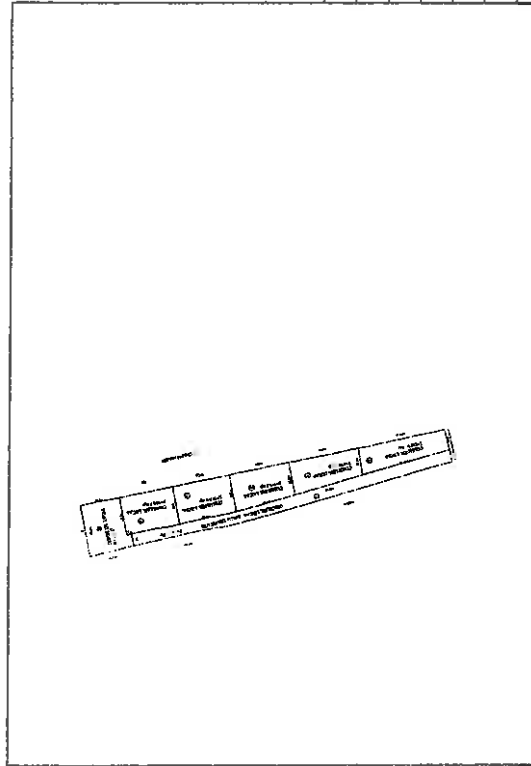
SA CORPULUI DE PROPRIETATE

Din Caracal, Str. Tirgu nou , nr.57 D ,Jud. Olt

Jud Olt
 Teritoriul administrativ Caracal
 Cod SIRUTA125481
 Cod intravilan/intravilan 2

Secțiune plan nomenclatură L-35-133-D-a-1-12-1-1-3
 Nr sector cadastral-----
 Nr cadastral al corpului de proprietate----- 2874
 Nr. carte funciara-----

SCHIȚA CORPULUI DE PROPRIETATE



A.DATE REFERITOARE LA TEREN

Nr. parcellă	Categoria de folosință	Cod grupă destinație	Suprafața din măsurători (mp)	Clasa de calitate	Zona în cadrul localității	Mențiuni
4A	ARABIL	TDI	515.4		Intravilan	7
TOTAL			515.4			

B.DATE REFERITOARE LA CONSTRUCȚII

Nr. clădire	Denumire	Suprafața utilă	Cod grupă destinație	Mențiuni

C. DATE REFERITOARE LA CONTINUT

Nr. crt.	Nume /Denumire Proprietar	Denumire/ Sediul Proprietar	Cod numeric personal/cod SIRUES	Tipul actului de Proprietate, Nr.și data înregistrării/eliberării	Cod grupă Proprietate	Suprafața din act(ha/mp)		Modul de deținere teren/construcție		Mențiuni
						Teren mp	Construcție	Exclusiv	Indiviziune	
1	2	3	4	5	6	7	8	9	10	11
1	CONSILIUL LOCAL CARACAL	CARACAL STR. PIATA VICTORIEI, NR. 10 JUD. OLT		HOTARAREA NR.81 DIN 30.09.2003 HOTARAREA NR.112 DIN 31.08.2008	PJ	515		X		

SECRETARUL COMUNAL CARACAL

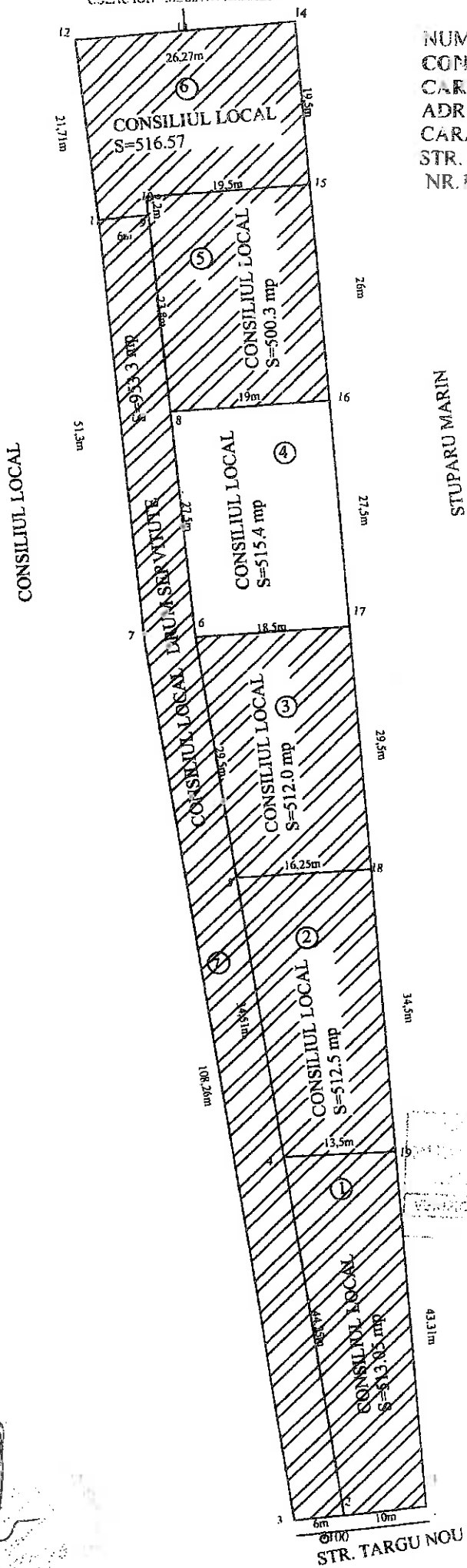
A BUNULUI IMOBIL INTRAVILAN

4360

COLACIULI DE LINTE TUCIUTA

JUDETUL OLT
 TERITORIUL ADMINISTRATIV
 CARACAL
 COD SIRUTA: 125481
 ADRESA IMOBIL,
 MUN. CARACAL
 STR. TARGU NOU,
 NR. 57D
 JUD. OLT
 NR. CAD. PROVIZORIU: 2877

NUME PROPRIETAR
 CONSILIUL LOCAL
 CARACAL
 ADRESA PROPRIETAR
 CARACAL
 STR. PIATA VICTORIEI
 NR. 10 JUD. OLT



NR.PCT	X(m)	Y(m)
16	289489.979	448209.000
8	289488.427	448190.061
6	289461.130	448193.394
17	289462.626	448211.833

SUPRAFATA= 515.4 mp




NUME EXECUTANT
 POPESCU LUCIAN GABRIEL

STR. TARGU NOU

PLAN DE AMPLASAMENT SI DELIMITARE A IMOBILULUI
INTRAVILAN
scara 1 : 500

ANEXA NR 5 LA HCL NR

Nr. cadastral	Suprafata masurata a imobilului (mp) 486	Adresa imobilului Mun. Caracal, Strada Armoniei, nr. 10, Jud. Dlt.
Nr. Carte Funciara	Unitatea Administrativ Teritoriala (UAT) Caracal	



A. DATE REFERITOARE LA TEREN

Nr. parcela	Categorie de folosinta	Suprafata (mp)	Mentiiuni
1	Cc	486	
Total		486	Teren nelmpreguit

B. DATE REFERITOARE LA CONSTRUCTII


Cod	Destinatia	Suprafata construita la sol (mp)	Mentiiuni
Total			

Suprafata totala masurata a imobilului = 486 mp
Suprafata din act = 509 mp

Executant, S.C. MILLENIUM TOPOGRAPHICA S.R.L.

Confirm executarea masuratorilor la teren, corectitudinea intocmirii documentelor cadastrale si corespondenta acestora cu realitatea din teren

Semnatura si stampila



Inspector,

Confirm introducerea imobilului in baza de date integrată și atribuirea numărului cadastral

Semnatura si parafa

Data.....

Calculul suprafetii

Nr. Pct.	Coordonate pct.de contur		Suprafata
	X [m]	Y [m]	
5	289519.649	448210.000	
7	289520.550	448210.000	
46	289494.736	448210.000	
80	289494.839	448210.000	
3	289516.875	448210.000	
Suprafata totala = 486 mp			

NEXA 2a

ȘA CORPULUI DE PROPRIETATE

Din Caracal, Str. Tirgu nou , nr.57 E ,Jud. Olt

Jud Olt

Teritoriul administrativ Caracal

Cod SIRUTA125481

Cod intravilan/intravilan 2

Secțiune plan nomenclatură L-35-133-D-a-1-10

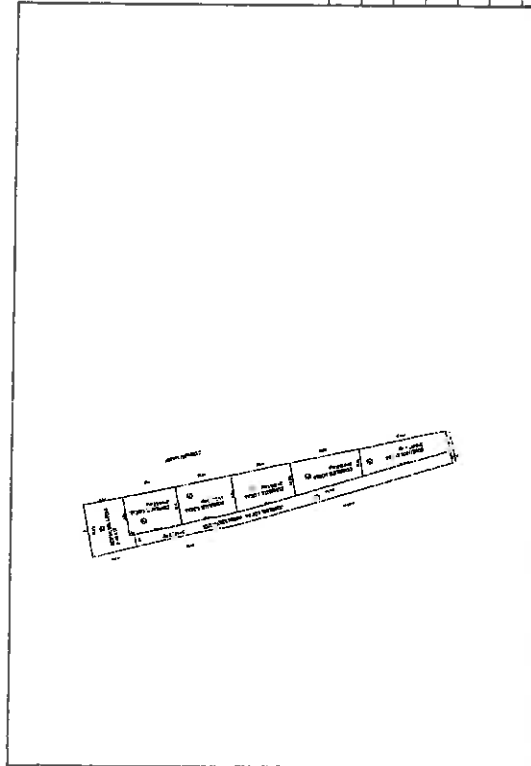
Nr sector cadastral

Nr cadastral al corpului de proprietate

Nr. carte funciara

A. DATE REFERITOARE LA TEREN

SCHITA CORPULUI DE PROPRIETATE



Nr. parcelă	Categoria de folosință	Cod grupă destinație	Suprafața din măsurători (mp)	Clasa de calitate	Zona în cadrul localității	Mențiuni
5A	ARABIL	TDI	500.3		Intravilan	7
TOTAL			500.3			

B. DATE REFERITOARE LA CONSTRUCȚII

Nr. clădire	Denumire	Suprafața utilă	Cod grupă destinație	Mențiuni

C. DATE REFERITOARE LA CONȚINUT

Nr. crt.	Nume /Denumire Proprietar	Denumire/ Sediul Proprietar	Cod numeric personal/cod SIRUES	Tipul actului de Proprietate, Nr.și data înregistrării/eliberării	Cod grupă Proprietate	Suprafața din act(ha/mp)		Modul de deținere teren/construcție		Mențiuni
						Teren mp	Construcție	Exclusiv	Indiviziune	
1	2	3	4	5	6	7	8	9	10	11
	CONSILIUL LOCAL CARACAL	CARACAL STR. PIATA VICTORIEI NR.10 JUD. OLT		HOTARAREA NR.81 DIN 30.09.2003 HOTARAREA NR.112 DIN 31.08.2006	FJ	500		X		

ȘEFUL TERENULUI CARACAL

ȘEFUL TERENULUI CARACAL

ȘEFUL TERENULUI CARACAL

ADRESA LOCALITATII
TERITORIUL ADMINISTRATIV
CARACAL
COD STRUTTA: 125481
ADRESA IMOBIL
NUM. CARACAL
STR. TARGU NOU,
NR. 57E
JUE. GUT
NR. CAD. PROVIZORIU: 2873

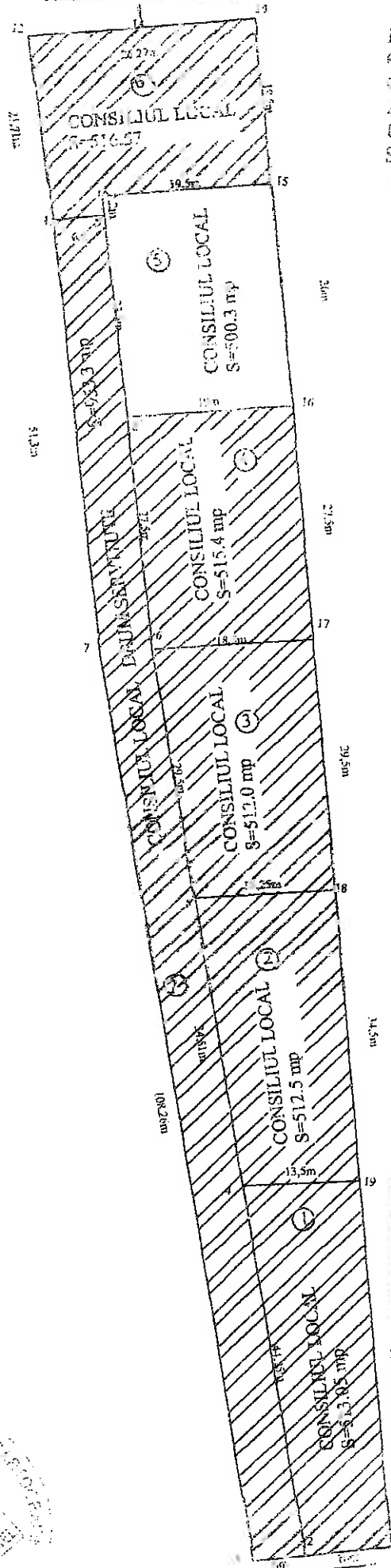
NUME PROPRIETAR
CONSILIUL LOCAL
CARACAL
ADRESA IMOBIL
CARACAL
STR. TARGU NOU, NR. 57E
NR. CAD. PROVIZORIU

CONSILIUL LOCAL

SITUTARU MARIN

NR. PCT	X(m)	Y(m)
16	289489.979	448209.000
8	289488.427	448190.061
9	289512.049	448187.152
10	289514.233	448186.884
15	289515.841	448206.322

SUPRAFATA= 500.3 mp



NUME EXECUTANT
POPESCU LUCIAN GABRIEL

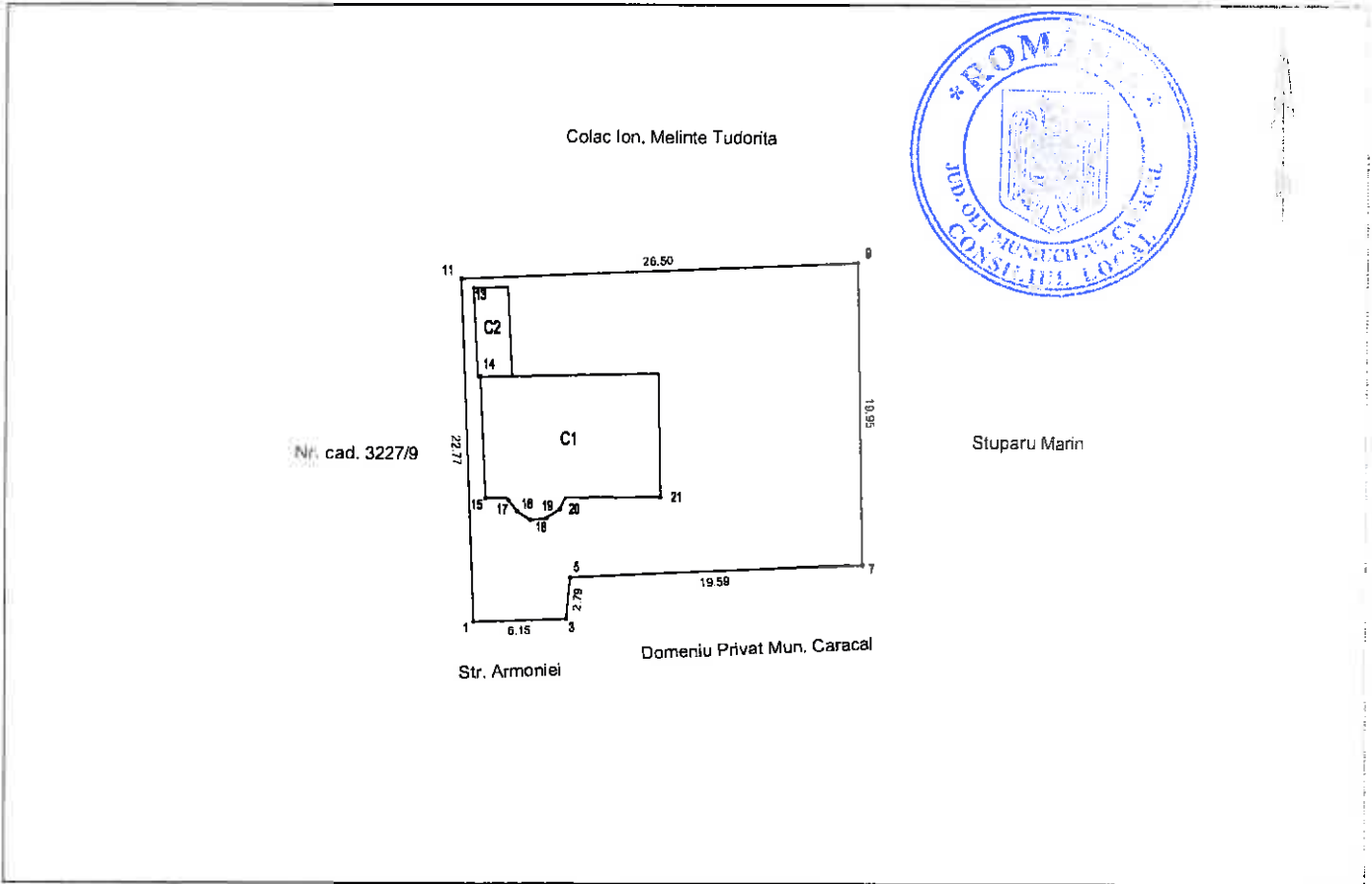


STR. TARGU NOU

PLAN DE AMPLASAMENT SI DELIMITARE A IMOBILULUI
INTRAVILAN
scara 1 : 500

ANEXA NR. 6 LA HCL NR.

Nr. cadastral	Suprafata masurata a Imobilului (mp)	Adresa Imobilului
	544	Mun. Caracal, Strada Armoniei, nr. 12, Jud. Dlt
Nr. Carte Funciara	Unitatea Administrativ Teritoriala (UAT)	
	Caracal	



A. DATE REFERITDARE LA TEREN

Nr. parcela	Categorie de folosinta	Suprafata (mp)	Mentiuni
1	Cc	544	
Total		544	Teren nelmprejmuit

B. DATE REFERITDARE LA CONSTRUCTII

Cod	Destinatia	Suprafata construita la sol (mp)	Mentiuni
C1	CL	100	
C2	CA	14	
Total		114	

Suprafata totala masurata a Imobilului = 544 mp
Suprafata din act = 515 mp

Executant, S.C. MILLENIUM TOPOGRAPHICA S.R.L.

Confirm executarea masuratorilor la teren, corectitudinea intocmirii documentatiei cadastrale si corespondenta acestela cu realitatea din teren

Semnatura si stampila



Inspector,

Confirm introducerea imobilului in baza de date integrate si atribuirea numarului cadastral

Semnatura si parafa

Data.....

Calculul Suprafatelor

Nr. Pct.	Coordonate pct.de contur		Cantitate
	X [m]	Y [m]	
9	289540.499	448230.000	
11	289539.408	448230.000	
1	289516.656	448230.000	
3	289516.875	448230.000	
5	289519.649	448230.000	
7	289520.550	448230.000	
Suprafata Totala = 544 mp			

NEXA 2a

ÎȘA CORPULUI DE PROPRIETATE

Din Caracal, Str. Tîrgu nou , nr.57 F ,Jud. Olt

Jud Olt

Teritoriul administrativ Caracal

Cod SIRUTA125481

Cod intravilan/intravilan 2

Secțiune plan/nomenclatură L-35-133-D-a-4-


Nr sector cadastral-----

Nr cadastral al corpului de proprietate-----

Nr. carte funciară-----

A. DATE REFERITOARE LA TEREN

SCHIȚA CORPULUI DE PROPRIETATE



Nr. parcelă	Categoria de folosință	Cod grupă destinație	Suprafața din măsurători(mp)	Clasa de calitate	Zona în cadrul localității	Mențiuni
6A	ARABIL	TDI	516.57		Intravilan	7
TOTAL			516.57			

B. DATE REFERIToare LA CONSTRUCȚII

Nr. clădire	Denumire	Suprafața utilă	Cod grupă destinație	Mențiuni

C. DATE REFERITOARE LA CONȚINUT

Nr. crt.	Nume /Denumire Proprietar	Denumire/ Sediul Proprietar	Cod numeric personal/cod SIRUES	Tipul actului de Proprietate, Nr. și data înregistrării/eliberării	Cod grupă Proprietate	Suprafața din act(ha/mp)		Modul de deținere teren/construcție		Mențiuni
						Teren mp	Construcție	Exclusiv	Indiviziune	
1	2	3	4	5	6	7	8	9	10	11
	CONSILIUL LOCAL CARACAL	CARACAL STR. PIATA VICTORIEI NR.10 JUD. OLT		HOTARAREA NR.81 DIN 30.09.2003 HOTARAREA NR.112 DIN 31.08.2003	FJ	516		X		

A BUNULUI IMOBIL INTRAVILAN

1:500

COLAC ION MELINTE TUDORITA

JUDETUL OLT
 TERITORIUL ADMINISTRATIV
 CARACAL
 COD SIRUTA:125481
 ADRESA IMOBIL.
 MUN. CARACAL
 STR. TARGU NOU.
 NR.57F
 JUD. OLT
 NR.CAD.PROVIZORIU: 2879


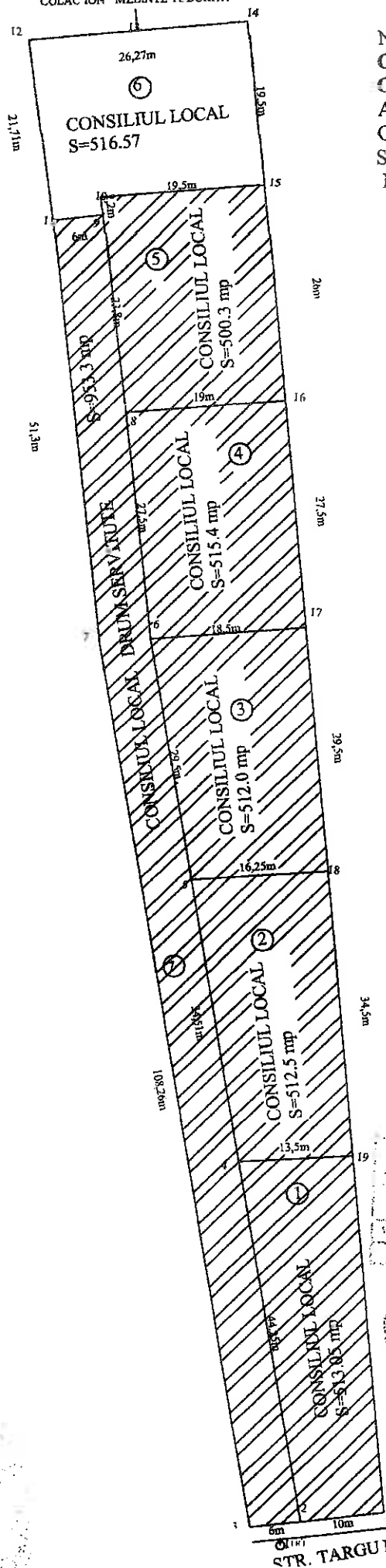
NUME PROPRIETAR
 CONSILIUL LOCAL
 CARACAL
 ADRESA PROPRIETAR
 CARACAL
 STR. PIATA VICTORIEI
 NR.10 .JUD. OLT

CONSILIUL LOCAL

STUPARU MARIN

NR.PCT	X(m)	Y(m)
9	289512.049	448187.152
10	289514.232	448186.884
15	289515.841	448206.322
14	289535.237	448204.313
13	289534.057	448191.166
12	289532.889	448178.149
11	289511.395	448181.188

SUPRAFATA= 516.57 mp



NUME EXECUTANT
 POPESCU LUCIAN GABRIEL


DATA 29.06.2015

STR. TARGU NOU

PLAN DE AMPLASAMENT SI DELIMITARE A IMOBILULUI
INTRAVILAN
scara 1 : 1000

ANEXA NR. 7 LA HCL NR. _____

Nr. cadastral	Suprafata masurata a Imobilului (mp)	Adresa Imobilului
953		Mun. Caracal, str. Armaniei, Jud. Dlt
Nr. Carte Funciara	Unitatea Administrativ Teritoriala (UAT)	
	Caracal	



A. DATE REFERITOARE LA TEREN

Nr. parcela	Categorie de folosinta	Suprafata (mp)	Mentiiuni
I	A	953	
Total		953	Teren nelmprejmuit

B. DATE REFERITOARE LA CONSTRUCTII

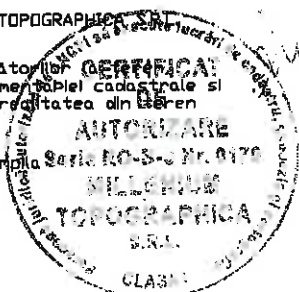
Cod	Destinatia	Suprafata construita la sol (mp)	Mentiiuni
Total			

Suprafata totala masurata a Imobilului = 953 mp
Suprafata din act = 1078,86 mp

Executant, S.C. MILLENIUM TOPOGRAPHICA S.R.L.

Confirm executarea masuratorilor si corectitudinea Intocmirii documentelor cadastrale si corespondența acestora cu realitatea din teren

Semnatura si stampila



Inspector,

Confirm introducerea Imobilului in baza de date integrate si atribuirea numarului cadastral

Senntatura si parafa

Data.....

NEXA 2a

A CORPULUI DE PROPRIETATE

Din Caracal, Str. Tirgu nou, nr. 576, Jud. Olt

Jud Olt

Teritoriul administrativ Caracal

Cod SIRUTA125481

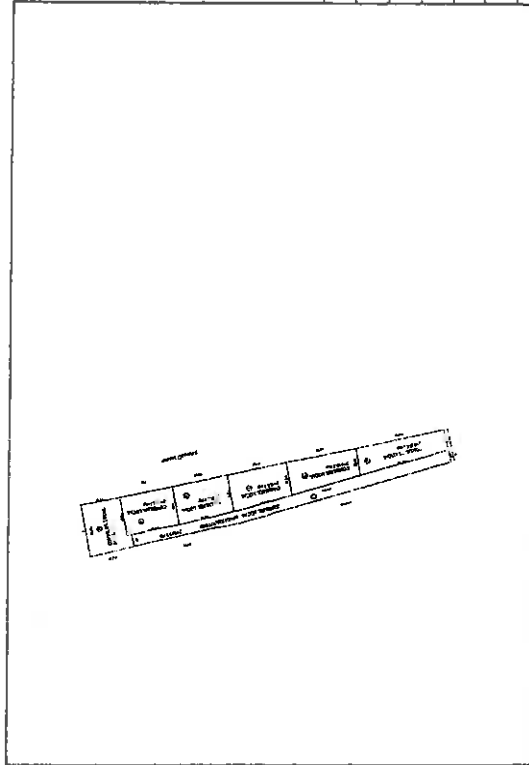
Cod intravilan/intravilan 2

Secțiune plan/nomenclatură L-35-133-D-a-4-

Nr sector cadastral-----

Nr cadastral al corpului de proprietate 2873

Nr. carte funciară-----

A. DATE REFERITOARE LA TEREN**SCHIȚA CORPULUI DE PROPRIETATE**

Nr. parcelă	Categoria de folosință	Cod grupă destinație	Suprafața din măsurători (mp)	Clasa de calitate	Zona în cadrul localității	Mențiuni
7A	ARABIL	TDI	953.3		Intravilan	7
TOTAL			953.3			

B. DATE REFERITOARE LA CONSTRUCȚII

Nr. clădire	Denumire	Suprafața utilă	Cod grupă destinație	Mențiuni

C. DATE REFERITOARE LA CONȚINUT

Nr. crt.	Nume /Denumire Proprietar	Denumire/ Sediul Proprietar	Cod numeric personal/cod SIRUES	Tipul actului de Proprietate, Nr. și data înregistrării/eliberării	Cod grupă Proprietate	Suprafața din act(ha/mp)		Modul de deținere teren/construcție		Mențiuni
						Teren mp	Construcție	Exclusiv	Indiviziune	
1	2	3	4	5	6	7	8	9	10	11
I	CONSILIUL LOCAL CARACAL	CARACAL STR. PIATA VICTORIEI NR. 10 JUD. OLT		HOTARAREA NR. 81 DIN 30.09.2003 HOTARAREA NR. 112 DIN 21.08.2003	PJ	1078.86		X		

A BUNULUI IMOBIL INTRAVILAN

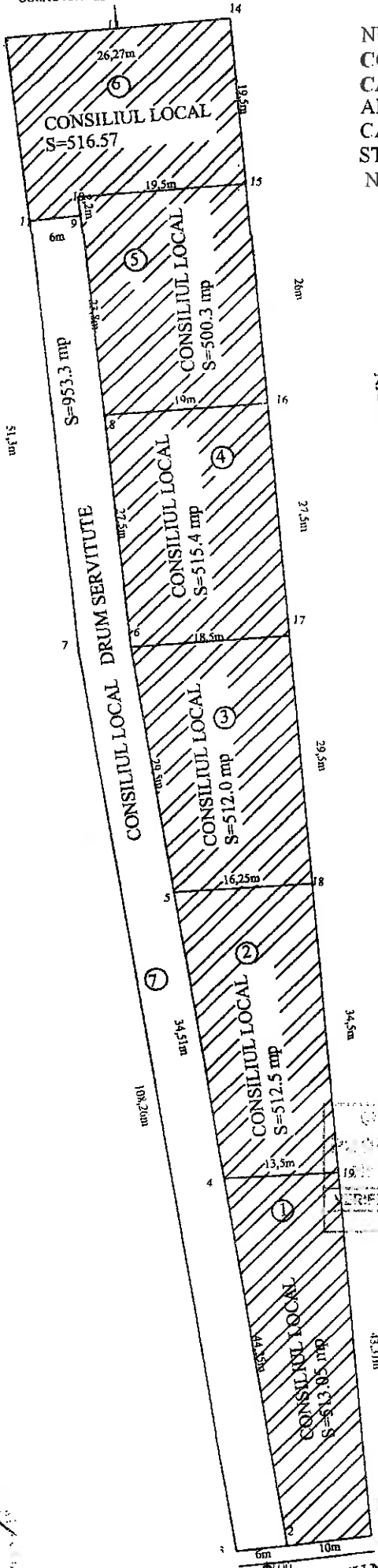
1:500

COLACIION MELINTE TUDORITA

JUDETUL OLT
 TERITORIUL ADMINISTRATIV
 CARACAL
 COD SIRUTA: 125481
 ADRESA IMOBIL,
 MUN. CARACAL
 STR. TARGU NOU,
 NR. 57G
 JUD. OLT
 NR. CAD. PROVIZORIU: 2273

NUME PROPRIETARI
 CONSILIUL LOCAL
 CARACAL
 ADRESA PROPRIETAR
 CARACAL
 STR. PIATA VICTORIEI
 NR. 10, JUD. OLT

CONSILIUL LOCAL



STUPARU MARIN

NR.PCT	X(m)	Y(m)
2	289354.654	448212.964
3	289354.000	448207.000
7	289460.476	448187.430
11	289511.395	448181.188
9	289512.049	448187.152
8	289488.427	448190.061
6	289461.130	448193.394
5	289432.109	448198.665
4	289398.171	448204.950

SUPRAFATA= 953.3 mp



6330

NUME EXECUTANT
 POPESCU LUCIAN GABRIEL



DATA 10.07.2008

TARGU NOU



ANEXĂ nr.8
LA H.C.L. al municipiului Caracal nr. 42 din 30.09.2015

**INVENTARUL
BUNURILOR CARE APARTIN DOMENIULUI PRIVAT AL MUNICIPIULUI CARACAL-
Secțiunea I Bunuri imobile**

Nr. crt.	Codul de clasificare	Denumirea bunului	ELEMENTE DE IDENTIFICARE	Anul dobândirii sau după caz, al dării în folosință	Valoarea de inventar lei	Situația juridică actuală
0	1	2	3	4	5	6
206		TEREN	Str. Armoniei nr. 2 Suprafața teren=507, 00 mp.	HCL 40/2007 SC 1253/ 21.03.2008	0,00	Comodat
207		TEREN	Str. Armoniei nr. 4 Suprafața teren=487.00 mp.	HCL 40/2007 SC 1253/2008	0,00	Comodat
208		TEREN	Str. Armoniei nr. 6 Suprafața teren=517, 00 mp.	HCL 40/2007 SC 1253/2008	0,00	Comodat
209		TEREN	Str. Armoniei nr. 8 Suprafața teren= 427 mp ,parcela 1=300.00 mp ,parcela 2=127 mp.	HCL 40/2007 SC 1253/2008 HCL 39/2010	0,00	Concesiune
210		TEREN	Str. Armoniei nr. 10 Suprafața teren=486 mp.	HCL 40/2007 SC 1253/2008	0,00	Comodat
211		TEREN	Str. Armoniei nr. 12 Suprafața teren=544 mp.	HCL 40/2007 SC 1253/2008	0,00	Comodat



ANEXĂ nr.9
LA H.C.L. al municipiului Caracal nr. 42 din 30.09.2015

**INVENTARUL
BUNURILOR CARE APARTIN DOMENIULUI PUBLIC AL MUNICIPIULUI CARACAL-
Secțiunea I Bunuri imobile**

Nr. Crt	Codul de clasificare	Denumirea bunului	ELEMENTE DE IDENTIFICARE	Anul dobândirii sau după caz, al dării în folosință	Valoarea de inventar	Situația juridică actuală
0	1	2	3	4	5	6
9	1.3.7.1	STRADA ARMONIEI	Supraf. = 953,00mp, Lstr= 158.00m, lstr= 5,97-6,15 m, Vecinătăți: N-proprietăți particulare; S-strada Tîrgul Nou; E-proprietăți particulare; V- proprietate privată UAT Caracal.	2013	0.00	HCL NR 46/31.03.2014